


TABLE DES MATIERES - VHC

| | PAGE |
|--|------|
| Présentation | 3 |
| Symboles | 4 |
| Accès parc remorques | 5 |
| Points GPS | 7 |
| Itinéraire des vérifications au parc fermé | 9 |
| Déroulement du rallye | 12 |
| Consignes reconnaissances | 13 |
| Fiche reconnaissances | 14 |
| Itinéraire 1ère Etape | 15 |
| Itinéraire 1ère Etape - Section 1 - Secteur 1 | 17 |
| Itinéraire 1ère Etape - Section 1 - Secteur 2 | 29 |
| Itinéraire 1ère Etape - Section 1 - Secteur 3 | 35 |
| Itinéraire 2ème Etape | 57 |
| Itinéraire 2ème Etape - Section 2 - Secteur 4 | 61 |
| Itinéraire 2ème Etape - Section 2 - Secteur 5 | 63 |
| Itinéraire 2ème Etape - Section 2 - Secteur 6 | 71 |
| Itinéraire 2ème Etape - Section 2 - Secteur 7 | 81 |
| Itinéraire 2ème Etape - Section 2 - Secteur 8 | 95 |
| Itinéraire 2ème Etape - Section 3 - Secteur 9 | 115 |
| Itinéraire 2ème Etape - Section 3 - Secteur 10 | 118 |
| Itinéraire 2ème Etape - Section 3 - Secteur 11 | 120 |
| Itinéraire 2ème Etape - Section 3 - Secteur 12 | 122 |
| Itinéraire 2ème Etape - Section 3 - Secteur 13 | 124 |
| Itinéraire 2ème Etape - Section 4 - Secteur 14 | 126 |
| Itinéraire 2ème Etape - Section 4 - Secteur 15 | 128 |
| Itinéraire 2ème Etape - Section 4 - Secteur 16 | 130 |
| Itinéraire 2ème Etape - Section 4 - Secteur 17 | 133 |
| Itinéraires de bouclage des ES | 147 |
| Itinéraires de délestage | 151 |
| Feuille de temps | 153 |
| Fiche abandon | 155 |

PLANS ET CARTES

| | |
|---|-----|
| Accès parc remorques | 5 |
| Plan général du jeudi 28 et vendredi 29 novembre 2024 | 18 |
| Parc assistance | 27 |
| Carte ES 1 | 36 |
| Plan général 2ème section | 60 |
| Plan général 3ème section | 116 |
| Plan général 4ème section | 127 |
| Carte ES 2 - 5 - 8 | 72 |
| Carte ES 3 - 6 - 9 | 82 |
| Carte ES 4 - 7 - 10 | 90 |

ACCES SPORTTITY -- MOTORSERIES





For direct event information please download the Sporttity app and insert this password:


RA-2024

Sporttity app is available in

www.sporttity.com





Carte interactive Google
©MOTORSERIES

BIENVENUE SUR LE 66^{ème} RALLYE D'AUTOMNE 24^{ème} CHARENTE-MARITIME HISTORIC 5^{ème} RALLYE D'AUTOMNE VHRS

Chers Amis Sportifs,

Nous avons eu le plaisir de vous préparer cette édition en espérant que chacun puisse y prendre plaisir et partager notre passion commune.

Pour faciliter les reconnaissances, nous vous demandons d'apposer impérativement sur la partie haute à droite de votre pare-brise l'autocollant d'identification qui vous a été remis avec le présent carnet d'itinéraire.

Pour des raisons évidentes de sécurité, mais aussi par respect des communes qui nous accueillent, nous vous demandons de suivre scrupuleusement les règles du Code de la Route, et de respecter les zones 30 (ZONES ROUGES à 30 km/h).

Des équipes de notre organisation se mobilisent pour assurer le bon déroulement des reconnaissances. MERCI de les respecter dans leur mission de prévention de comportements abusifs des conducteurs, concurrents ou non.

Sur l'itinéraire du Rallye, tout concurrent qui ferait l'objet d'un procès-verbal de la Gendarmerie ou d'un rapport par notre organisation pour comportement abusif se verra appliquer les sanctions prévues au Règlement Standard des Rallyes : Article 6.2

Les Zones et Parcs d'Assistance scrupuleusement mentionnés au présent carnet d'itinéraire (voir lexique) sont les seuls autorisés. Toute autre partie de l'itinéraire est considérée comme Zone d'Assistance interdite.

Pendant l'épreuve, dans les épreuves chronométrées, tous les postes identifiés avec le signe
sont des points sécurités équipés de radio et d'extincteur.



Nous vous souhaitons un agréable séjour en terre charentaise maritime.

Le Comité d'Organisation

Pour faciliter vos reconnaissances, nous avons tracé au sol les indications suivantes :

CH : Contrôle Horaire

D : Départ d'épreuve spéciale




























A : Arrivée d'épreuve spéciale

PS : Point Stop d'épreuve spéciale

Ce Carnet d'Itinéraire a été défini par le Comité d'Organisation et réalisé sur PC.

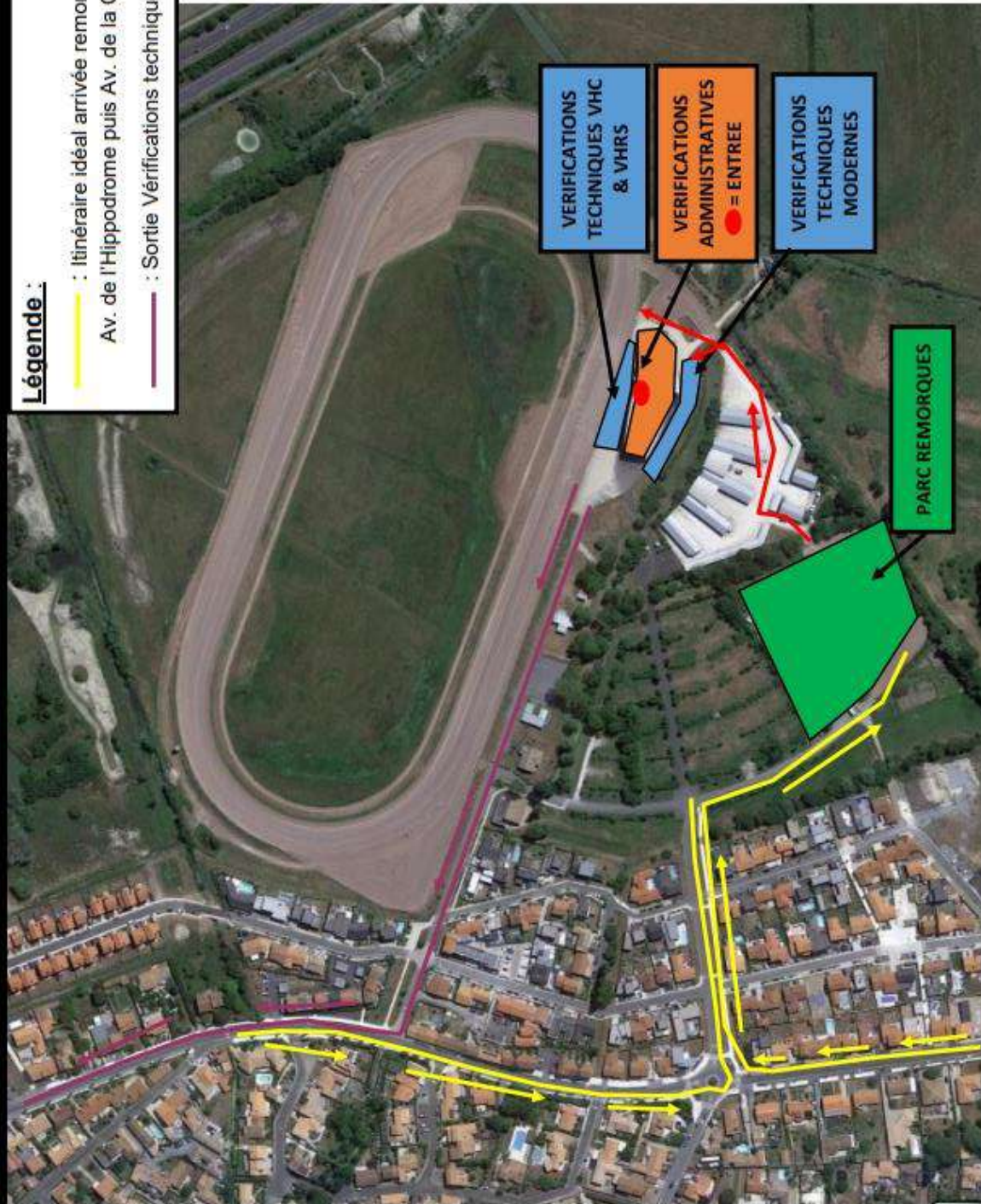
Etalonnage réalisé sur le routier étape 1 - section 1 -secteur 1 entre La Rochelle et Aigrefeuille (p23 à 24) du roadbook.

SYMBOLES DU CARNET D'ITINERAIRES

| | | | |
|---|--|---|------------------------------------|
|  | CONTRÔLE HORAIRE |  | DÉPART DE SPÉCIALE |
| Bordures épaisses | Epreuve spéciale Secteur chronométré |  | ARRIVÉE DE SPÉCIALE |
|  | Point Sécurité Equipé Radio et extincteur |  | POINT STOP |
|  | Début zone : casque et hans |  | Fin zone : casque et hans interdit |
| T.D | Tout Droit | A.G A.D | A Gauche A Droite |
| S.R.P | Suivre Route Principale | | |
|  | Direction à suivre |  | Pont |
|  | Maison |  | Commerces |
|  | Direction à prendre |  | Direction à ne pas prendre |
|  | Entrée en agglomération |  | Sortie agglomération |
|  | Rue à emprunter |  | Rue à ne pas emprunter |
|  | Attention |  | Danger |
|  | Océan / Lac / Etang / Canal |  | Plage |
|  | Panneaux du Code de la Route |  | Château d'eau |
| | |  | Arbres Haies Forêt |
|  | Botte de paille |  | chicane |
|  | Voie SNCF | | |

66^{ème} RALLYE D'AUTOMNE - 24^{ème} RALLYE D'AUTOMNE VHC - 5^{ème} RALLYE D'AUTOMNE VHRS

Plan parc remorques & vérifications administratives & techniques



ACCES PARC REMORQUES

Le stationnement des remorques est **INTERDIT** dans les villes de Châtelailon-Plage et Surgères, y compris dans le parc assistance. Un parking remorques non gardé est prévu à l'Hippodrome de Châtelailon-Plage

Parc remorques : Hippodrome
9 Rue des Sulkys 17340 Châtelailon Plage

Pour se rendre au Parc Remorques :

En provenance de ROCHEFORT :

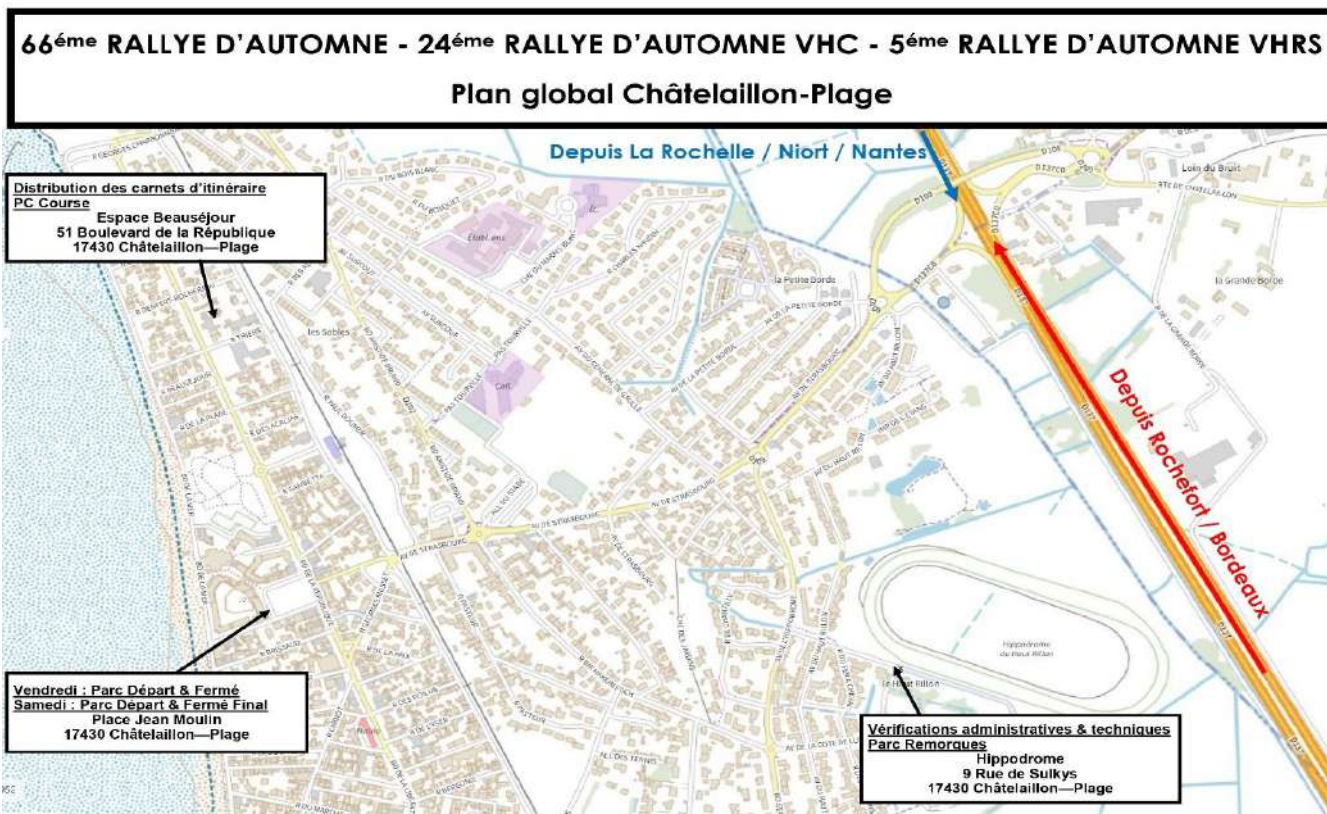
- 1 - prendre la D137 en direction de "La Rochelle"
- 2 - prendre la sortie 'Châtelailon-Plage - St Vivien - Thairé'
- 3 - Au rond point, prendre la 4ème sortie en direction de Châtelailon-Plage - Fouras - Rochefort et passer sur le pont
- 4 - En bas du pont, prendre la 2ème sortie en direction de Centre ville
- 5 - Au rond point, prendre la 2ème sortie, à gauche, en direction de l'Hippodrome
- 6 - Au rond point, prendre la 2ème sortie, à gauche, en direction du Parking Camping-car

En provenance de NANTES - POITIERS :

- 1 - prendre la D137 en direction de "ROCHEFORT"
- 2 - prendre la sortie 'Châtelailon-Plage - St Vivien - Thairé'
- 3 - Au rond point, rendre la 2ème sortie en direction de Centre ville
- 4 - Au rond point, prendre la 2ème sortie, à gauche, en direction de l'Hippodrome
- 5 - Au rond point, prendre la 2ème sortie, à gauche, en direction du Parking Camping-car

Arrêt obligatoire des plateaux sur le parking

Vous devez vous rendre aux vérifications administratives et techniques avec votre voiture de course, sur laquelle l'ensemble des numéros d'identification aura été apposé



RALLYE D'AUTOMNE - RALLYE D'AUTOMNE VHC - RALLYE D'AUTOMNE VHRS
RELEVÉ DES COORDONÉES G.P.S.

Selon la marque des appareils GPS, utiliser la colonne correspondant à votre modèle :

| | degré - minutes - secondes | | | degré - minutes -décimal | | | degré - décimal | | | | | | | | | |
|--|----------------------------|----|-----------|--------------------------|-----|-----------|-----------------|----|-----------|-----|-----|-----|-----|-------|-----|-------|
| | latitude | | longitude | latitude | | longitude | latitude | | longitude | | | | | | | |
| | ° | ' | " | ° | ' | " | ° | ' | " | | | | | | | |
| PC Course - Salle Beausejour 51 Bd de la République - 17340 Châtelailon Plage | 46° | 4' | 42" | -1° | 5' | 34" | 46° | 4' | 700 | -1° | 5' | 567 | 46° | 07833 | -1° | 09278 |
| Vérification Administratives et Techniques - Hippodrome Châtelailon-Plage | 46° | 4' | 33" | -1° | 4' | 46" | 46° | 4' | 550 | -1° | 4' | 767 | 46° | 07583 | -1° | 07944 |
| Parc Assistance Entrée - Surgères | 46° | 6' | 20" | -0° | 44' | 57" | 46° | 6' | 333 | -0° | 44' | 950 | 46° | 10556 | -0° | 74917 |
| Parc Assistance Sortie - Surgères | 46° | 6' | 02" | -0° | 45' | 32" | 46° | 6' | 033 | -0° | 45' | 533 | 46° | 10056 | -0° | 75889 |
| Parc Fermé Entrée - Châtelailon Plage | 46° | 4' | 32" | -1° | 5' | 32" | 46° | 4' | 533 | -1° | 5' | 533 | 46° | 07556 | -1° | 09222 |
| Parc Fermé Sortie - Châtelailon Plage | 46° | 4' | 32" | -1° | 5' | 32" | 46° | 4' | 533 | -1° | 5' | 533 | 46° | 07556 | -1° | 09222 |
| Parc Regroupement Entrée -Surgères | 46° | 6' | 19" | -0° | 45' | 08" | 46° | 6' | 317 | -0° | 45' | 133 | 46° | 10528 | -0° | 75222 |
| Parc Regroupement Sortie -Surgères | 46° | 6' | 20" | -0° | 45' | 07" | 46° | 6' | 333 | -0° | 45' | 117 | 46° | 10556 | -0° | 75194 |
| Parc Arrivée - Châtelailon Plage | 46° | 6' | 19" | -0° | 45' | 08" | 46° | 6' | 317 | -0° | 45' | 148 | 46° | 10525 | -0° | 75247 |

Les latitudes positives sont "Nord" - Une longitude précédé du signe - signifie "Ouest" (O ou W selon GPS)

| | degré - minutes - secondes | | | degré - minutes -décimal | | | degré - décimal | | | | | | | | | |
|--|----------------------------|-----|-----------|--------------------------|-----|-----------|-----------------|-----|-----------|-----|-----|-----|-----|-------|-----|-------|
| | latitude | | longitude | latitude | | longitude | latitude | | longitude | | | | | | | |
| | ° | ' | " | ° | ' | " | ° | ' | " | | | | | | | |
| Epreuves Chronométrées | | | | | | | | | | | | | | | | |
| ES 1-4-7-10 - VANDRE/GENOUILLE | 46° | 2' | 59" | -0° | 45' | 57" | 46° | 2' | 983 | -0° | 45' | 950 | 46° | 04972 | -0° | 76583 |
| ES 1-4-7-10 - VANDRE/GENOUILLE (VHC) | 46° | 2' | 59" | -0° | 45' | 57" | 46° | 2' | 983 | -0° | 45' | 950 | 46° | 04972 | -0° | 76583 |
| DEPART | 46° | 5' | 59" | -0° | 46' | 06" | 46° | 5' | 983 | -0° | 46' | 100 | 46° | 09972 | -0° | 76833 |
| ARRIVEE | 45° | 58' | 12" | -0° | 44' | 40" | 45° | 58' | 200 | -0° | 44' | 667 | 45° | 97000 | -0° | 74444 |
| POINT STOP | 45° | 58' | 01" | -0° | 45' | 10" | 45° | 58' | 017 | -0° | 45' | 167 | 45° | 96694 | -0° | 75278 |
| S.R.T | 45° | 57' | 49" | -0° | 45' | 08" | 45° | 57' | 817 | -0° | 45' | 133 | 45° | 96361 | -0° | 75222 |
| ES 2-5-8 - ST GEORGES DU BOIS/VOUHE | 46° | 9' | 13" | -0° | 44' | 48" | 46° | 9' | 217 | -0° | 44' | 800 | 46° | 15361 | -0° | 74667 |
| C.H. | 46° | 9' | 09" | -0° | 45' | 08" | 46° | 9' | 150 | -0° | 45' | 133 | 46° | 15250 | -0° | 75222 |
| DEPART | 46° | 9' | 09" | -0° | 44' | 59" | 46° | 9' | 150 | -0° | 44' | 983 | 46° | 15250 | -0° | 74972 |
| ARRIVEE | 46° | 8' | 52" | -0° | 46' | 54" | 46° | 8' | 867 | -0° | 46' | 900 | 46° | 14778 | -0° | 78167 |
| POINT STOP | 46° | 9' | 03" | -0° | 46' | 56" | 46° | 9' | 050 | -0° | 46' | 933 | 46° | 15083 | -0° | 78222 |
| S.R.T | 46° | 9' | 06" | -0° | 46' | 57" | 46° | 9' | 100 | -0° | 46' | 950 | 46° | 15167 | -0° | 78250 |
| ES 3-6-9 - ST CHRISTOPHE/AIGREFEUILLE | 46° | 8' | 05" | -0° | 45' | 05" | 46° | 8' | 083 | -0° | 45' | 083 | 46° | 13472 | -0° | 75139 |
| C.H. | 46° | 8' | 54" | -0° | 55' | 37" | 46° | 8' | 900 | -0° | 55' | 617 | 46° | 14833 | -0° | 92694 |
| DEPART | 46° | 8' | 51" | -0° | 55' | 32" | 46° | 8' | 850 | -0° | 55' | 533 | 46° | 14750 | -0° | 92556 |
| CHRISTOPHE/AIGREFEUILLE (VHC) | 46° | 7' | 28" | -0° | 57' | 00" | 46° | 7' | 467 | -0° | 57' | 000 | 46° | 12444 | -0° | 95000 |
| ARRIVEE | 46° | 7' | 24" | -0° | 56' | 35" | 46° | 7' | 400 | -0° | 56' | 583 | 46° | 12333 | -0° | 94306 |
| POINT STOP | 46° | 7' | 23" | -0° | 56' | 31" | 46° | 7' | 383 | -0° | 56' | 517 | 46° | 12306 | -0° | 94194 |
| CHRISTOPHE/AIGREFEUILLE (VHRS) | 46° | 7' | 23" | -0° | 56' | 31" | 46° | 7' | 383 | -0° | 56' | 517 | 46° | 12306 | -0° | 94194 |

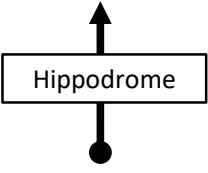

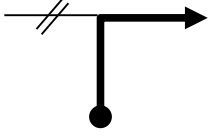
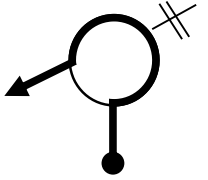
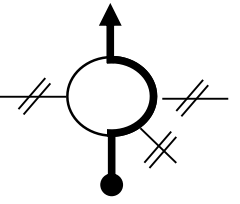
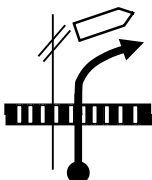
**ITINERAIRE DES
VERIFICATIONS
ADMINISTRATIVES ET
TECHNIQUES AU PARC
FERME**

CH A
**SORTIE DES VERIFICATIONS
ADMINISTRATIVES & TECHNIQUES**
Hippodrome Châtelailon-Plage

ENTREE PARC FERME
Place Jean Moulin
Châtelailon-Plage

| | |
|---------------------|---|
| Distance : 3,140 Km | CHÂTELAILLON-PLAGE : SORTIE DES VERIFICATIONS |
|---------------------|---|

| | |
|---------|--|
| Temps : | CHÂTELAILLON-PLAGE : ENTREE PARC FERME |
|---------|--|

| Distances | | Direction | Informations | Distance Dégressives |
|-----------|------------|---|--|----------------------|
| Totales | Partielles | | | |
| 0,000 | 0,000 |  |  <p>Sortie vérifications administratives & techniques</p> | 3,140 |
| 0,180 | 0,180 |  | <p>Avenue de l'Hippodrome</p> | 2,960 |
| 0,500 | 0,320 |  | <p>2ème sortie</p> <p>Centre ville</p> | 2,640 |
| 1,000 | 0,500 |  | <p>3ème sortie</p> <p>Centre ville</p> <p>Front de mer</p> | 2,140 |
| 1,150 | 0,150 |  | <p>Prendre la voie de droite et longer la voie ferrée jusqu'au bout</p> <p>Beauséjour</p> <p>Centre ville</p> | 1,990 |

Distance : 3,140 Km CHÂTELAILLON-PLAGE : SORTIE DES VERIFICATIONS

Temps : CHÂTELAILLON-PLAGE : ENTREE PARC FERME

| Distances | | Direction | Informations | Distance Dégressives |
|-----------|------------|-----------|---|----------------------|
| Totales | Partielles | | | |
| 2,000 | 0,850 | <p>6</p> | <p>A.G</p> <p>Centre ville</p> <p>Front de mer</p> <p>Toutes directions</p> | 1,140 |
| 2,090 | 0,090 | <p>7</p> | <p>T.D.</p> <p>Centre ville</p> <p>Front de mer</p> | 1,050 |
| 2,150 | 0,060 | <p>8</p> | <p>A.G.</p> <p>Boulevard de la mer</p> | 0,990 |
| 2,800 | 0,650 | <p>9</p> | <p>SRP et passage sur podium</p> | 0,340 |
| 3,140 | 0,340 | <p>10</p> | <p>A.G.</p> <p>Rue du Dr Barraud</p> | 0,000 |

DÉROULEMENT DU RALLYE

Vendredi 29 novembre 2024

CH 0 Sortie du Parc Fermé - Châtelailon Plage

CH 0A Entrée en Parc d'Assistance - Surgères

CH 0B Sortie du Parc d'Assistance - Surgères

CH 1 Départ ES 1 "VANDRE / GENOUILLE"

CH 1A Entrée en Parc Fermé - Châtelailon Plage

Samedi 30 novembre 2024

CH 1B Sortie du Parc Fermé - Châtelailon Plage

CH 1C Entrée en Parc d'Assistance - Surgères

CH 1D Sortie du Parc d'Assistance - Surgères

CH 2 Départ ES 2 "ST GEORGES DU BOIS / VOUHE"

CH 3 Départ ES 3 "SAINT CHRISTOPHE / AIGREFEUILLE"

CH 4 Départ ES 4 "VANDRE / GENOUILLE"

CH 4A Entrée en Parc de Regroupement - Surgères

CH 4B Sortie du Parc de Regroupement - Surgères

CH 4C Entrée en Parc d'Assistance - Surgères

CH 4D Sortie du Parc d'Assistance - Surgères

CH 5 Départ ES 5 "ST GEORGES DU BOIS / VOUHE"

CH 6 Départ ES 6 "SAINT CHRISTOPHE / AIGREFEUILLE"

CH 7 Départ ES 7 "VANDRE / GENOUILLE"

CH 7A Entrée en Parc de Regroupement - Surgères

CH 7B Sortie du Parc de Regroupement - Surgères

CH 7C Entrée en Parc d'Assistance - Surgères

CH 7D Sortie du Parc d'Assistance - Surgères

CH 8 Départ ES 8 "ST GEORGES DU BOIS / VOUHE"

CH 9 Départ ES 9 "SAINT CHRISTOPHE / AIGREFEUILLE"

CH 9A Entrée en Parc Fermé Final - Châtelailon Plage

Consignes reconnaissances

Chers concurrents,

Vous allez commencer les reconnaissances de ce 66ème Rallye d'Automne.

Lors de ce rallye, vous allez traverser de nombreuses villes, communes, lieux-dits... C'est grâce à la compréhension des riverains et des municipalités que le comité d'organisation et l'ensemble du Sport Auto Océan ont pu vous organiser cette édition.

Les prochaines éditions du Rallye se jouent dès maintenant, c'est grâce à votre attitude responsable, votre esprit de sportivité et votre respect que nous pourrions renouveler ou obtenir les accords de passage dans les communes.

C'est pourquoi nous vous demandons de respecter la tranquillité et la sécurité des riverains, le Code de la Route, les limitations de vitesse, et les horaires prévus lors des reconnaissances. Pour rappel, les routes étant ouvertes à tous, vous êtes susceptibles de croiser des enfants, piétons, cyclistes, automobilistes, engins agricoles. Ceci impose votre plus grande vigilance.

Afin de faciliter les reconnaissances, nous vous demandons d'apposer un autocollant d'identification fourni avec le carnet d'itinéraire en partie haute du pare-brise avant, côté passager. Le second au milieu du pare-brise arrière.

Nous vous remercions de respecter les équipes d'organisation présentes tout au long du parcours, ceci également afin d'assurer le bon déroulement des reconnaissances.

Conformément à la réglementation générale des rallyes, vous pouvez effectuer 3 passages de reconnaissances par épreuve spéciale.

En cas de fraude ou tentative de fraude (fausse plaque, autocollants non apposés, véhicule non déclaré, reconnaissance sans être engagé...) des sanctions seront décidées par la direction de course, qui en informera immédiatement la FFSA, qui pourra également faire appliquer d'autres sanctions.

Pour rappel, seuls les deux membres d'équipage sont autorisés dans le véhicule lors des reconnaissances.

Nous comptons sur votre sportivité, votre courtoisie et votre civisme.

L'avenir des rallyes dépend de votre comportement responsable.

Bonnes reconnaissances et bon rallye.

RAPPEL

Toute infraction relevée par l'Organisation ou l'autorité de Gendarmerie sera pénalisée conformément à la réglementation sur les reconnaissances

DEPANNAGE

Tout dépannage s'effectuant après la fin des épreuves est à la charge du concurrent (art 7.5 Règlement F.F.S.A.).

Fiche de reconnaissance de l'équipage

Cette page est détachable -- A remettre lors des vérifications administratives

Pilote :

Copilote :

N° de course

Reconnaitances autorisées uniquement :

23-24 et/ou le 27-28 novembre de 9h30 à 20h00

Cette fiche de reconnaissances devra être complétée sur chaque épreuve spéciale par le contrôleur en poste. En cas d'absence, le concurrent remplira lui-même, au stylo à bille, les heures de passage et d'arrivée des ES.

ES 1 - 4 - 7 - 10 : VANDRE / GENOUILLE

| Passage | Date | Heure départ | Contrôle | Contrôle | Heure arrivée |
|---------|------|--------------|----------|----------|---------------|
| 1 | | | | | |
| 2 | | | | | |
| 3 | | | | | |

ES 2 - 5 - 8 : ST GEORGES DU BOIS / VOUHE

| Passage | Date | Heure départ | Contrôle | Contrôle | Heure arrivée |
|---------|------|--------------|----------|----------|---------------|
| 1 | | | | | |
| 2 | | | | | |
| 3 | | | | | |

ES 3 - 6 - 9 : ST CHRISTOPHE / AIGREFEUILLE

| Passage | Date | Heure départ | Contrôle | Contrôle | Heure arrivée |
|---------|------|--------------|----------|----------|---------------|
| 1 | | | | | |
| 2 | | | | | |
| 3 | | | | | |

Itinéraire

de la

1^{ère} étape

Itinéraires et contrôles

RALLYE D'AUTOMNE ANNEXE 5 bis : Itinéraires et Contrôles

| Contrôles | Itinéraire | Partiel | Kilométrage | | Temps imparti | Horaires | |
|-----------|------------|---------|-------------|-------|---------------|----------------------|----------------------|
| | | | Entre | Total | | Première voiture VHC | Dernière voiture VHC |

Vendredi 29 novembre 2024

PREMIERE ETAPE

PREMIERE SECTION : PARC FERMÉ CHATELAILLON PLAGES - PARC FERMÉ CHATELAILLON PLAGES

Premier secteur : 33,310 Temps imparti : 0:50

| | | | | | | | |
|-------|--|--------|--------|--------|------|-------|-------|
| CH 0 | CHATELAILLON-PLAGE : Sortie Parc Fermé | | | | | 17:00 | 17:30 |
| CH 0A | SURGERES Entrée Parc d'Assistance | 33,310 | 33,310 | 33,310 | 0:50 | 17:50 | 18:20 |
| | SURGERES PARC D'ASSISTANCE | | | | 0:20 | | |

Deuxième secteur : 6,600 Temps imparti : 0:20

| | | | | | | | |
|-------|--------------------------------------|-------|-------|--------|------|-------|-------|
| CH 0B | SURGERES Sortie du Parc d'Assistance | 6,600 | 6,600 | 39,910 | 0:20 | 18:10 | 18:40 |
| CH 1 | VANDRE / GENOUILLE | 0,080 | 0,080 | | 0:03 | 18:30 | 19:00 |
| | Neutralisation | | | | | | |

Troisième secteur : 65,020 Temps imparti : 01:45

Première épreuve spéciale "VANDRE / GENOUILLE" : 25,020

| | | | | | | | |
|-------|---|--------|--------|---------|------|-------|-------|
| DES 1 | Départ E.S 1 | | | 39,990 | | 18:33 | 19:03 |
| AES 1 | Arrivée E.S. 1 | 25,020 | | | | | |
| CH 1A | CHATELAILLON PLAGES : Entrée Parc Fermé | 40,000 | 65,020 | 105,010 | 1:45 | 20:18 | 20:48 |

1^{ère} ETAPE

1^{ère} SECTION

1^{er}

SECTEUR

CH 0

SORTIE PARC FERME

Châtelailon-Plage

CH 0A

ENTREE PARC ASSISTANCE

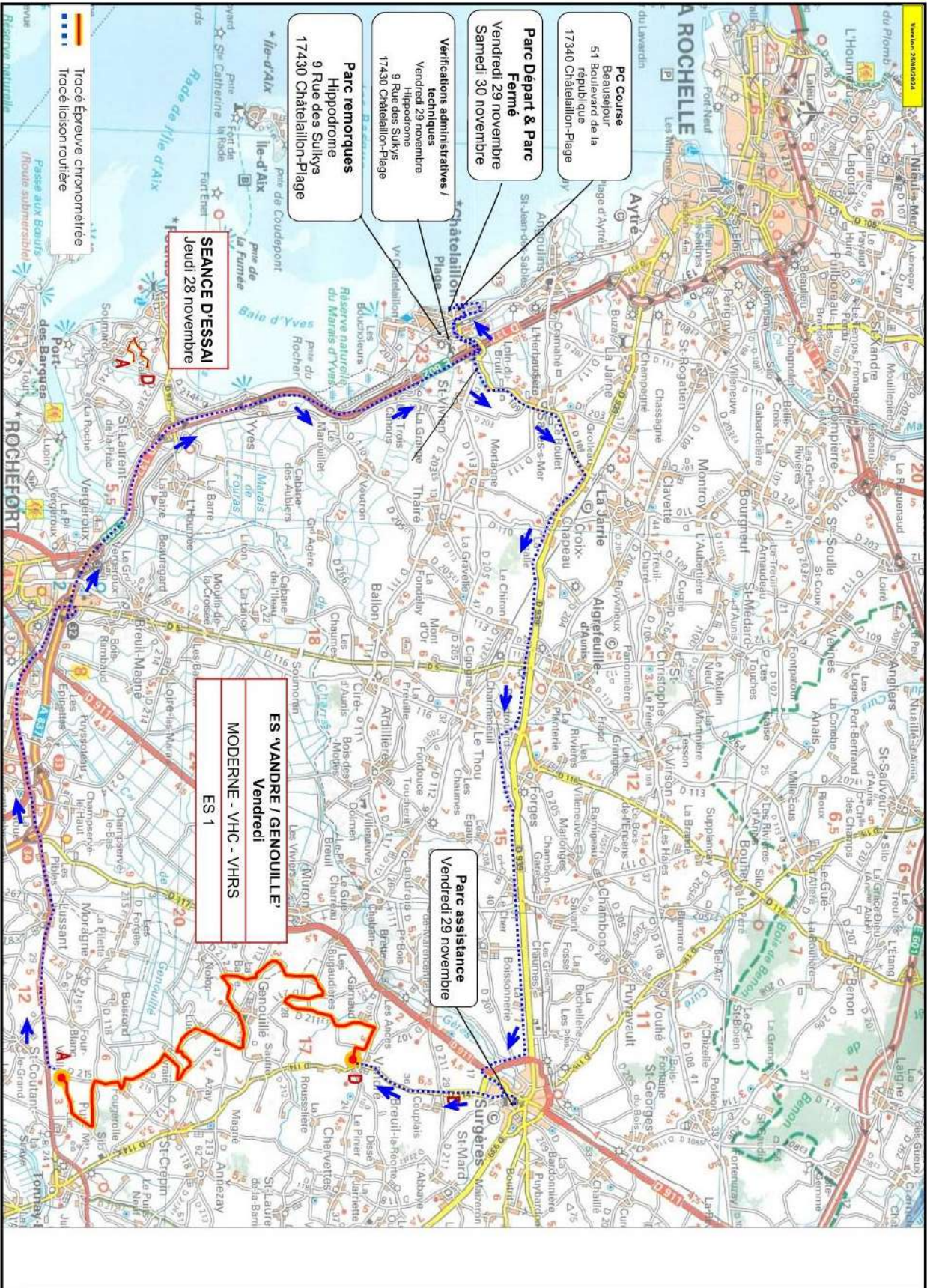
Surgères

66^{ème} RALLYE D'AUTOMNE - 24^{ème} RALLYE D'AUTOMNE VHC

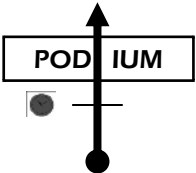


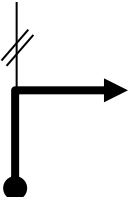
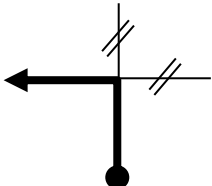
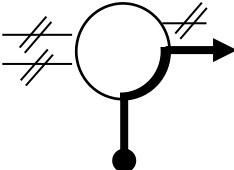
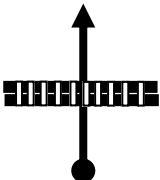
5^{ème} RALLYE D'AUTOMNE VHRS

Plan général – Jeudi 28 novembre et Vendredi 29 novembre 2024

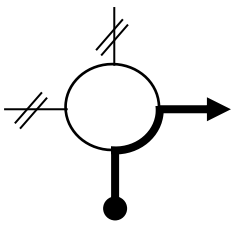
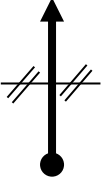
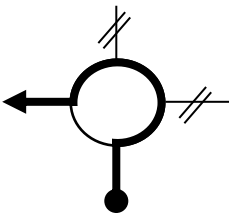
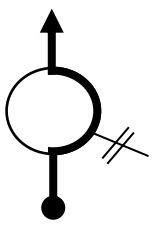
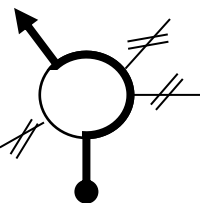
PREMIERE SECTION
VHC - MODERNES - VHRS

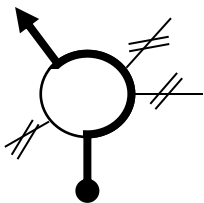



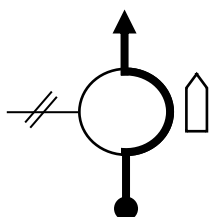


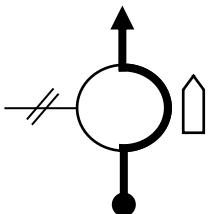
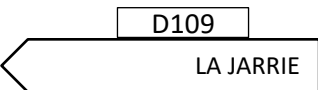

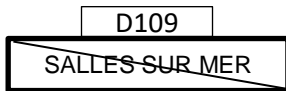

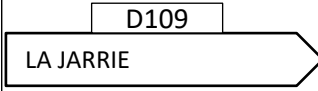
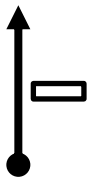
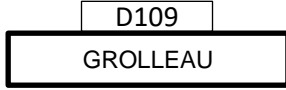
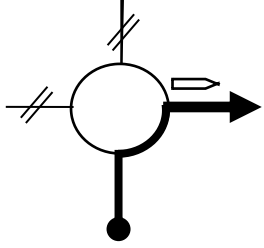
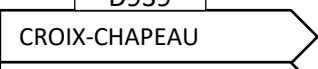


| | | |
|----------------------|---------------------|--|
| ETAPE N° 1 | SECTION N° 1 | Secteur N°1 |
| Distance : 33,310 Km | CH 0 | CHÂTELAILLON-PLAGE : SORTIE PARC FERME |
| Temps : 50,00 min | CH 0A | SURGERES : ENTREE EN PARC D'ASSISTANCE |
| Moyenne : 39,97 km/h | | |

| Distances | | Direction | Informations | Distance Dégressives |
|-----------|------------|--|---|----------------------|
| Totales | Partielles | | | |
| 0,000 | 0,000 |  1 |  <p>CH 0 - 1B Tourner à droite sortie parc fermé puis à droite face à la mer vers Podium</p>  <p>N 46° 04' 32" O 1° 05' 32"</p> | 33,310 |
| 0,200 | 0,200 |  2 | <p>A.D.</p> <p>Rue de la plage</p> | 33,110 |
| 0,300 | 0,100 |  3 | <p>A.G.</p> <p>Boulevard de la République</p> | 33,010 |
| 0,830 | 0,530 |  4 | <p>1ère sortie</p> <p>TOUTES DIRECTIONS</p> | 32,480 |
| 0,930 | 0,100 |  5 | <p>Passer sur voie ferrée</p> | 32,380 |






| | | |
|----------------------|---------------------|--|
| ETAPE N° 1 | SECTION N° 1 | Secteur N°1 |
| Distance : 33,310 Km | CH 0 | CHÂTELAILLON-PLAGE : SORTIE PARC FERME |
| Temps : 50,00 min | CH 0A | SURGERES : ENTREE EN PARC D'ASSISTANCE |
| Moyenne : 39,97 km/h | | |

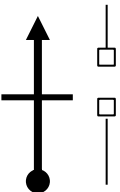

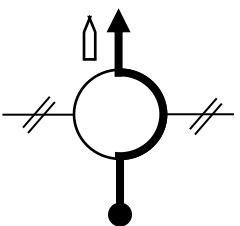
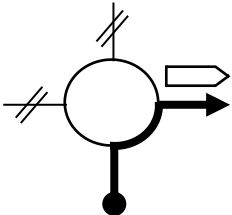
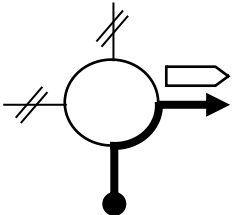
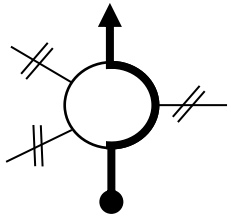
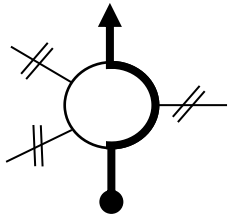

| Distances | | Direction | Informations | Distance Dégressives |
|-----------|------------|---|--|----------------------|
| Totales | Partielles | | | |
| 1,040 | 0,110 |  6 | 1ère sortie CIPECMA COLLEGE | 32,270 |
| 1,210 | 0,170 |  7 | S.R.P. | 32,100 |
| 1,880 | 0,670 |  8 | 3ème sortie LA ROCHELLE ROCHEFORT | 31,430 |
| 2,380 | 0,500 |  9 | 2ème sortie LA ROCHELLE ROCHEFORT | 30,930 |
| 2,730 | 0,350 |  10 | 3ème sortie D109 SALLES / MER SURGERES LA ROCHELLE | 30,580 |

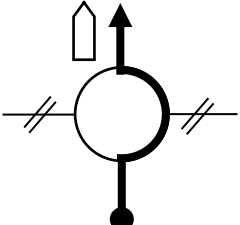
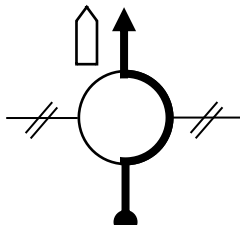
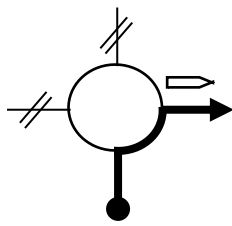
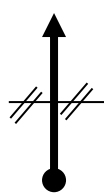
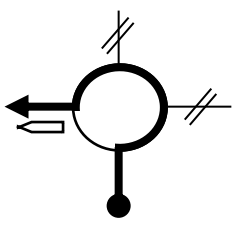
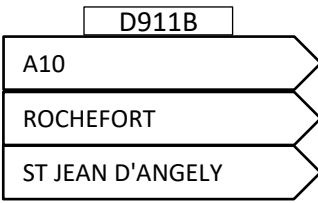
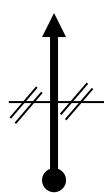
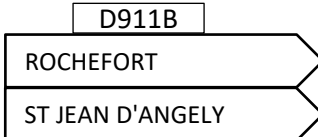
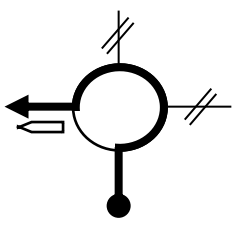
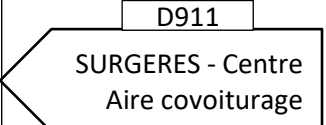
| ETAPE N° 1 | | SECTION N° 1 | | Secteur N°1 | |
|----------------------|------------|---|---|-------------|----------------------|
| Distance : 33,310 Km | | CH 0 | CHÂTELAILLON-PLAGE : SORTIE PARC FERME | | |
| Temps : 50,00 min | | CH 0A | SURGERES : ENTREE EN PARC D'ASSISTANCE | | |
| Moyenne : 39,97 km/h | | | | | |
| Distances | | Direction | Informations | | Distance Dégressives |
| Totales | Partielles | | | | |
| 3,240 | 0,510 |  11 | 3ème sortie D109 SALLES / MER SURGERES | | 30,070 |
| 4,350 | 1,110 |  12 | S.R.P. D109 LES BONNEVEAUX LA RAGOTTERIE | | 28,960 |
| 4,630 | 0,280 |  13 | S.R.P. D109 LA RAGOTTERIE | | 28,680 |
| 5,420 | 0,790 |  14 | S.R.P. D109 SALLES SUR MER | | 27,890 |
| 6,450 | 1,030 |  15 | 1ère sortie D109 LA JARRIE Z.I. de l'Aubepin | | 26,860 |


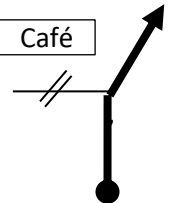
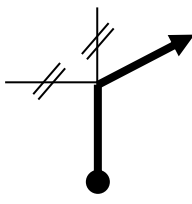
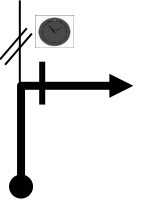
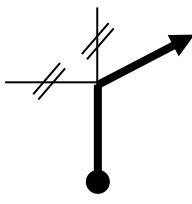
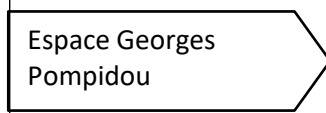
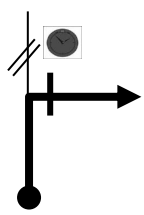


| ETAPE N° 1 | | SECTION N° 1 | | Secteur N°1 | |
|----------------------|------------|---|---|----------------------|--|
| Distance : 33,310 Km | | CH 0 | CHÂTELAILLON-PLAGE : SORTIE PARC FERME | | |
| Temps : 50,00 min | | CH 0A | SURGERES : ENTREE EN PARC D'ASSISTANCE | | |
| Moyenne : 39,97 km/h | | | | | |
| Distances | | Direction | Informations | Distance Dégressives | |
| Totales | Partielles | | | | |
| 6,740 | 0,290 |  16 | 1ère sortie  | 26,570 | |
| 6,869 | 0,129 |  17 | S.R.P.  | 26,441 | |
| 7,109 | 0,240 |  18 | S.R.P.  | 26,201 | |
| 9,000 | 1,891 |  19 | S.R.P.  | 24,310 | |
| 9,350 | 0,350 |  20 | 1ère sortie !!! Vitesse limitée sur 4 km contrôle radar    | 23,960 | |

| | | |
|----------------------|---------------------|--|
| ETAPE N° 1 | SECTION N° 1 | Secteur N°1 |
| Distance : 33,310 Km | CH 0 | CHÂTELAILLON-PLAGE : SORTIE PARC FERME |
| Temps : 50,00 min | CH 0A | SURGERES : ENTREE EN PARC D'ASSISTANCE |
| Moyenne : 39,97 km/h | | |

| Distances | | Direction | Informations | Distance Dégressives |
|-----------|------------|--|--|----------------------|
| Totales | Partielles | | | |
| 10,350 | 1,000 |  | <p>S.R.P.</p> <p>D939</p> <p>CROIX-CHAPEAU</p> <p>GROLLEAU</p> | 22,960 |
| 12,280 | 1,930 |   | <p>S.R.P</p> <p>D939</p> <p>CROIX-CHAPEAU</p> <p>Ligne Départ zone d'étalonnage</p> | 21,030 |
| 13,379 | 1,099 |  | <p>A la borne kilométrique</p> | 19,931 |
| 14,379 | 1,000 |  | <p>Etalonnage : 1 km entre les bornes kilométriques</p> | 18,931 |

| ETAPE N° 1 | | SECTION N° 1 | | Secteur N°1 | | | |
|----------------------|------------|---|--|----------------------|--|--------|--|
| Distance : 33,310 Km | | CH 0 | CHÂTELAILLON-PLAGE : SORTIE PARC FERME | | | | |
| Temps : 50,00 min | | CH 0A | SURGERES : ENTREE EN PARC D'ASSISTANCE | | | | |
| Moyenne : 39,97 km/h | | | | | | | |
| Distances | | Direction | Informations | Distance Dégressives | | | |
| Totales | Partielles | | | | | | |
| 16,073 | 1,694 |  | Fin de zone étalonnage Derrière panneau Rond- Point au 1er poteau Fontaine Pajot 3.817 km | 17,237 | | | |
| | |  | | | | | |
| 16,300 | 0,227 |  | 2ème sortie D939 PUYDROUARD SURGERES | | | 17,010 | |
| | |  | | | | | |
| 17,860 | 1,560 |  | 1ère sortie D939 SURGERES Z.A. Fief Magnou | 15,450 | | | |
| | |  | | | | | |
| 20,820 | 2,960 |  | 2ème sortie D939 SURGERES | 12,490 | | | |
| | |  | | | | | |

| ETAPE N° 1 | | SECTION N° 1 | | Secteur N°1 | |
|----------------------|------------|---|---|----------------------|--|
| Distance : 33,310 Km | | CH 0 | CHÂTELAILLON-PLAGE : SORTIE PARC FERME | | |
| Temps : 50,00 min | | CH 0A | SURGERES : ENTREE EN PARC D'ASSISTANCE | | |
| Moyenne : 39,97 km/h | | | | | |
| Distances | | Direction | Informations | Distance Dégressives | |
| Totales | Partielles | | | | |
| 24,660 | 3,840 |  29 | 2ème sortie  | 8,650 | |
| 28,850 | 4,190 |  30 | 2ème sortie  | 4,460 | |
| 30,040 | 1,190 |  31 | 1ère sortie  | 3,270 | |
| 30,590 | 0,550 |  32 | S.R.P.  | 2,720 | |
| 31,520 | 0,930 |  33 | 3ème sortie  | 1,790 | |

| ETAPE N° 1 | | SECTION N° 1 | | Secteur N°1 | |
|----------------------|------------|---|--|-------------|----------------------|
| Distance : 33,310 Km | | CH 0 | CHÂTELAILLON-PLAGE : SORTIE PARC FERME | | |
| Temps : 50,00 min | | CH 0A | SURGERES : ENTREE EN PARC D'ASSISTANCE | | |
| Moyenne : 39,97 km/h | | | | | |
| Distances | | Direction | Informations | | Distance Dégressives |
| Totales | Partielles | | | | |
| 31,900 | 0,380 |  34 | S.R.P.   | | 1,410 |
| 32,980 | 1,080 |  35 | S.R.P. | | 0,330 |
| 33,210 | 0,230 |  36 | A.D.  | | 0,100 |
| 33,310 | 0,100 |  37 |  A.D. CH 0A - 1C  N 46° 06' 20" O 0° 45' 32" | | 0,000 |

PLAN DU PARC D'ASSISTANCE

Site du Parking Surgères

Règlement standard des Rallyes, article 4.3.2.1 :

“ Dans chaque parc d'assistance, il est demandé aux concurrents :

- de tenir à proximité immédiate et de manière visible de l'emplacement de chaque voiture de course, un extincteur pour foyers A, B et C d'une capacité minimale de 5 kg, ayant fait l'objet d'un contrôle depuis moins de 2 ans,
- d'utiliser des contenants à hydrocarbures conformes aux normes hydrocarbures,
- de disposer sous chaque voiture de course une bâche étanche (3 m x 5 m minimum) et résistante aux hydrocarbures d'une surface au moins égale à celle de la voiture,

- de disposer sous la partie mécanique de chaque véhicule d'assistance une bâche de protection étanche et résistante aux hydrocarbures.

- de prendre en charge l'enlèvement de leurs déchets au plus tard lorsqu'ils quittent le parc d'assistance.

- En outre, il est précisé que le piquetage est interdit.

Une pénalité de 200 € sera appliquée pour chaque infraction constatée.

Le montant de la pénalité est conservé par l'organisateur.»

Merci de respecter le sens de circulation

Merci de rendre les lieux dans l'état où vous les avez trouvés

!! Un seul véhicule d'assistance par équipage - Plateaux interdits sur le parc d'assistance



1^{ère} ETAPE

1^{ère} SECTION

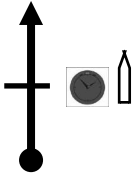


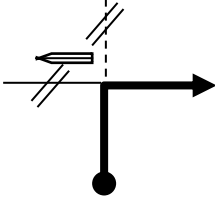
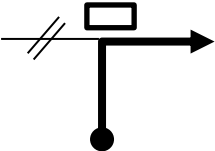

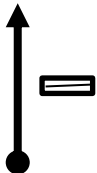
2^{ème}

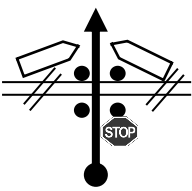

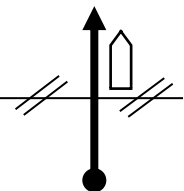
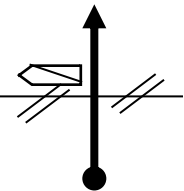
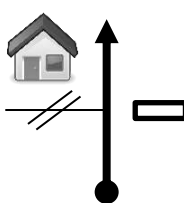
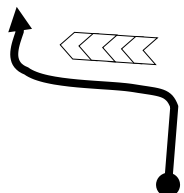

SECTEUR

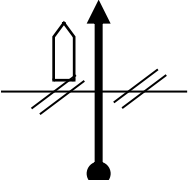
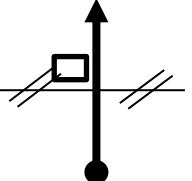

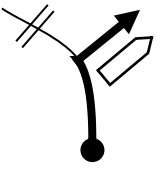
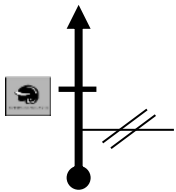

CH 0B
SORTIE PARC ASSISTANCE
Surgères

CH 1
VANDRE / GENOUILLE

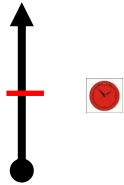


| | | |
|----------------------|---------------------|--------------------------------------|
| ETAPE N° 1 | SECTION N° 1 | Secteur N°2 |
| Distance : 6,660 Km | CH 0B | SURGERES : SORTIE DU PARC ASSISTANCE |
| Temps : 20,00 min | CH 1 | VANDRE / GENOUILLE |
| Moyenne : 19,98 km/h | | |

| Distances | | Direction | Informations | Distance Dégressives |
|-----------|------------|--|--|----------------------|
| Totales | Partielles | | | |
| 0,000 | 0,000 |  1 |  <p>CH 0B</p> <p>Sortie Obligatoire</p>  <p>N 46° 06' 02" O 0° 45' 07"</p> | 6,660 |
| 0,120 | 0,120 |  2 | <p>A.D.</p> <p>Toutes directions</p> | 6,540 |
| 0,280 | 0,160 |  3 | <p>A.D.</p> <p>Rue de l'Abbaye</p> | 6,380 |
| 0,450 | 0,170 |  4 | <p>A.G.</p> | 6,210 |
| 0,810 | 0,360 |  5 | <p>T.D.</p> <p>SURGERES</p> | 5,850 |

| ETAPE N° 1 | | SECTION N° 1 | | Secteur N°2 | |
|----------------------|------------|---|---|-------------|----------------------|
| Distance : 6,660 Km | | CH 0B | SURGERES : SORTIE DU PARC ASSISTANCE | | |
| Temps : 20,00 min | | CH 1 | VANDRE / GENOUILLE | | |
| Moyenne : 19,98 km/h | | | | | |
| Distances | | Direction | Informations | | Distance Dégressives |
| Totales | Partielles | | | | |
| 0,960 | 0,150 |  6 |  T.D. D114 TONNAY-BOUTTONNE VANDRE | 5,700 | |
| 2,480 | 1,520 |  7 | T.D. D114 VANDRE TONNAY BOUTONNE | 4,180 | |
| 3,760 | 1,280 |  8 | T.D. DECHETTERIE | 2,900 | |
| 5,020 | 1,260 |  9 | T.D. D114 VANDRE | 1,640 | |
| 5,480 | 0,460 |  10 |  Secteur étroit Croisement avec sortie ES jusqu'à la fin de la section | 1,180 | |

| ETAPE N° 1 | | SECTION N° 1 | | Secteur N°2 | |
|----------------------|------------|---|---|----------------------|--|
| Distance : 6,660 Km | | CH 0B | SURGERES : SORTIE DU PARC ASSISTANCE | | |
| Temps : 20,00 min | | CH 1 | VANDRE / GENOUILLE | | |
| Moyenne : 19,98 km/h | | | | | |
| Distances | | Direction | Informations | Distance Dégressives | |
| Totales | Partielles | | | | |
| 5,620 | 0,140 |  11 | S.R.P. D114 ST CREPIN TONNAY BOUTONNE | 1,040 | |
| 5,830 | 0,210 |  12 | S.R.P. Rue du lavoir | 0,830 | |
| 6,150 | 0,320 |  13 | S.R.P. Bellevue | 0,510 | |
| 6,350 | 0,200 |  14 | ! A.D., peu visible RESTAURANT - LES FARFADETS DU LAC | 0,310 | |
| 6,550 | 0,200 |  15 | SRT  N 46° 05' 28" O 0° 42' 65" | 0,110 | |

| ETAPE N° 1 | | SECTION N° 1 | | Secteur N°2 | |
|----------------------|--|--------------|--------------------------------------|-------------|--|
| Distance : 6,660 Km | | CH 0B | SURGERES : SORTIE DU PARC ASSISTANCE | | |
| Temps : 20,00 min | | CH 1 | VANDRE / GENOUILLE | | |
| Moyenne : 19,98 km/h | | | | | |


| | | | | | |
|-------|-------|---|---|---|-------|
| 6,660 | 0,110 |  |  | <p>CH 1</p>  <p>N 46° 05' 29" O 0° 42' 67"</p> | 0,000 |
| | | | | | 16 |

**NEUTRALISATION 3 MINUTES
DEPART ES 1
"VANDRE / GENOUILLE"**

CH Départ ES 1 - 4 - 7 - 10



Départ ES 1 - 4 - 7 - 10



Arrivée ES 1 - 4 - 7 - 10



Point stop ES 1 - 4 - 7 - 10



1^{ère} ETAPE

1^{ème} SECTION

3^{ème}

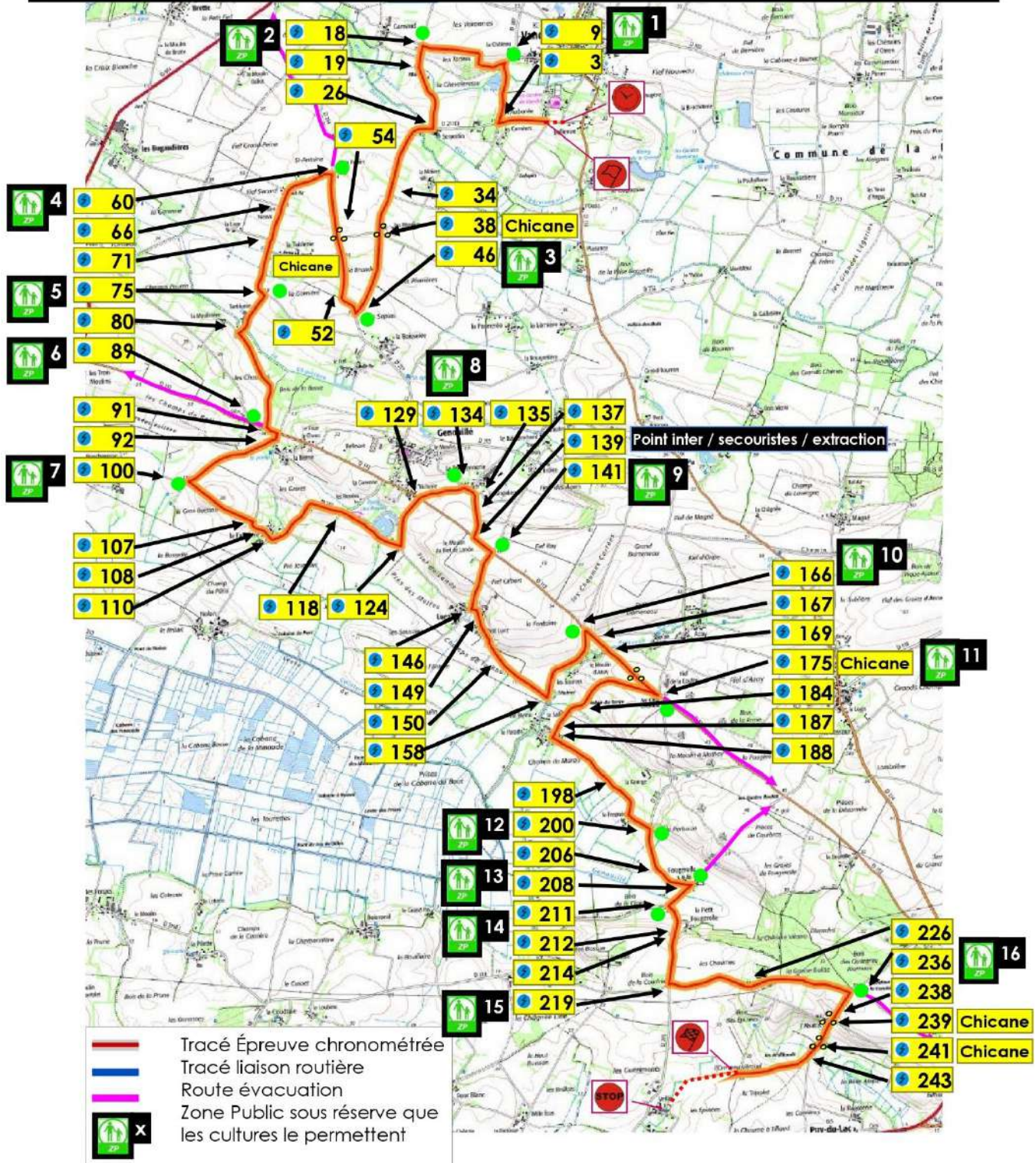
SECTEUR

**CH 1
DEPART ES 1
"VANDRE / GENOUILLE"**

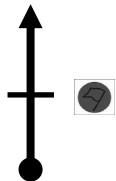


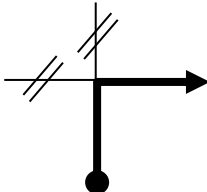




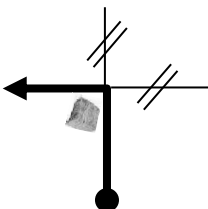

**CH 1A
ENTREE PARC FERME
Châtelailon-Plage**

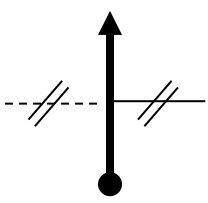

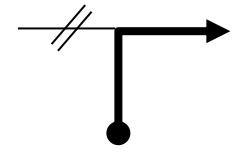

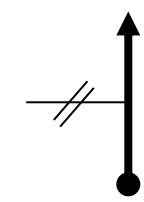

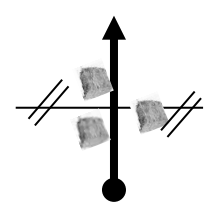


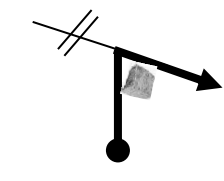

**66^{ème} RALLYE D'AUTOMNE - 24^{ème} RALLYE D'AUTOMNE VHC
5^{ème} RALLYE D'AUTOMNE VHRS**
Épreuve chronométrée "VANDRE / GENOUILLE" - Longueur : 25,099 km
Vendredi 29 novembre 2024 — ES 1
Samedi 30 novembre 2024 — ES 4 - 7 - 10

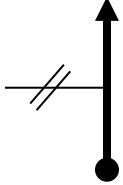
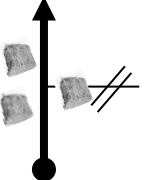
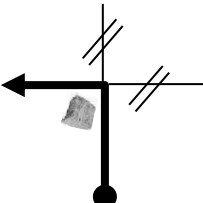
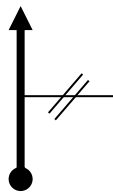
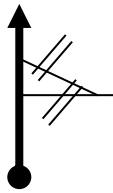
Version 21/08/2024



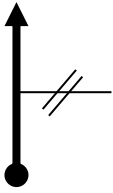



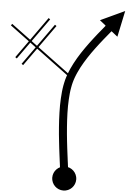

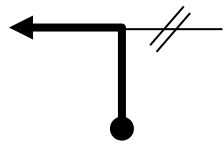

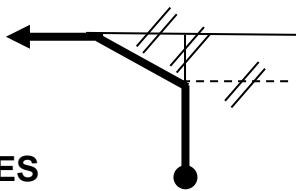

| | | | | | |
|----------------------|--|------------------------|--|--------------------|--|
| ETAPE N° 1 | | SECTION N° 1 | | Secteur N°3 | |
| Distance : 72,220 Km | | CH 1 | DEPART ES 1 : "VANDRE / GENOUILLE" | | |
| Temps : 1h45 Minutes | | CH 1A | CHÂTELAILLON-PLAGE : ENTREE PARC FERME | | |
| Moyenne : 40,11 km/h | | Longueur ES : 25,099km | | | |

| Distances | | Direction | Informations | Distance Dégressives |
|-----------|------------|--|---|----------------------|
| Totales | Partielles | | | |
| 0,000 | 0,000 |  ES 1 |  DEPART ES 1 - 10  N 46° 02' 59" O 0° 46' 06" | 72,220 |
| 0,380 | 0,380 |  ES 2 |  A.D. | 71,840 |
| 0,953 | 0,573 |  ES 3 |  A.G. ! Botte protection de corde ! | 71,267 |
| 1,077 | 0,124 |  ES 4 | A.D. | 71,143 |
| 1,863 | 0,786 |  ES 5 |  A.G. ! Botte protection de corde ! | 70,357 |

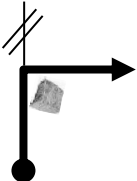

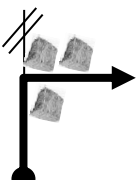

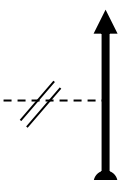


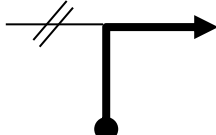

| ETAPE N° 1 | | SECTION N° 1 | | Secteur N°3 | |
|----------------------|------------|---|---|----------------------|--|
| Distance : 72,220 Km | | CH 1 | DEPART ES 1 : "VANDRE / GENOUILLE" | | |
| Temps : 1h45 Minutes | | CH 1A | CHÂTELAILLON-PLAGE : ENTREE PARC FERME | | |
| Moyenne : 40,11 km/h | | Longueur ES : 25,099km | | | |
| Distances | | Direction | Informations | Distance Dégressives | |
| Totales | Partielles | | | | |
| 1,973 | 0,110 |  ES 6 |  T.D. | 70,247 | |
| 2,686 | 0,713 |  ES 7 |  A.D. | 69,534 | |
| 3,509 | 0,823 |  ES 8 |  T.D. | 68,711 | |
| 3,871 | 0,362 |  ES 9 |   T.D. !!! CHICANE (TRACES AU SOL LORS DES RECONNAISSANCES) | 68,349 | |
| 4,682 | 0,811 |  ES 10 |  A.D. ! Botte protection de corde ! | 67,538 | |

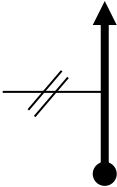
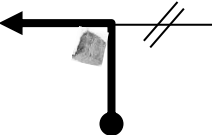
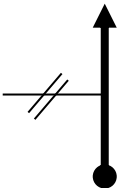
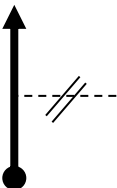
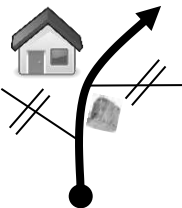
| ETAPE N° 1 | | SECTION N° 1 | | Secteur N°3 | |
|----------------------|------------|---|--|---|----------------------|
| Distance : 72,220 Km | | CH 1 | DEPART ES 1 : "VANDRE / GENOUILLE" | | |
| Temps : 1h45 Minutes | | CH 1A | CHÂTELAILLON-PLAGE : ENTREE PARC FERME | | |
| Moyenne : 40,11 km/h | | Longueur ES : 25,099km | | | |
| Distances | | Direction | Informations | | Distance Dégressives |
| Totales | Partielles | | | | |
| 5,255 | 0,573 |  ES 11 | ⚡ | T.D. | 66,965 |
| 5,455 | 0,200 |  ES 12 | ⚡ ! | T.D. !!! CHICANE (TRACES AU SOL LORS DES RECONNAISSANCES) | 66,765 |
| 6,053 | 0,598 |  ES 13 | ⚡ | A.G. ! Botte protection de corde ! | 66,167 |
| 6,533 | 0,480 |  ES 14 | | T.D. | 65,687 |
| 6,655 | 0,122 |  ES 15 | ⚡ | T.D. | 65,565 |

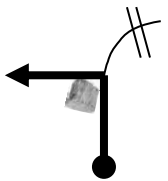
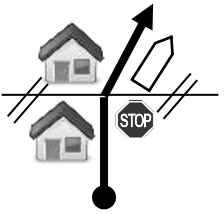
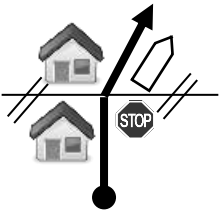
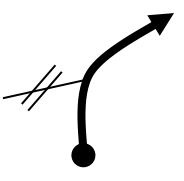
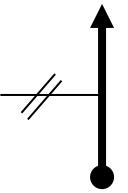
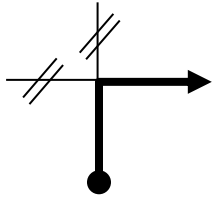

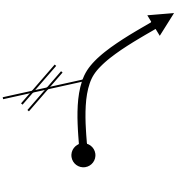

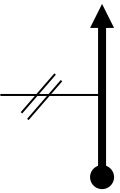

| | | |
|----------------------|------------------------|--|
| ETAPE N° 1 | SECTION N° 1 | Secteur N°3 |
| Distance : 72,220 Km | CH 1 | DEPART ES 1 : "VANDRE / GENOUILLE" |
| Temps : 1h45 Minutes | CH 1A | CHÂTELAILLON-PLAGE : ENTREE PARC FERME |
| Moyenne : 40,11 km/h | Longueur ES : 25,099km | |

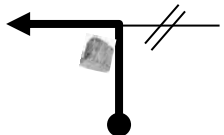
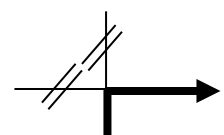

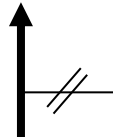
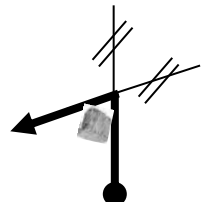

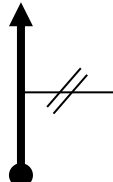

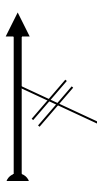

| Distances | | Direction | Informations | Distance Dégressives |
|-----------|------------|---|---|----------------------|
| Totales | Partielles | | | |
| 6,995 | 0,340 |  ES 16 |  T.D. | 65,225 |
| 7,109 | 0,114 |  ES 17 |  T.D. | 65,111 |
| 7,529 | 0,420 |  ES 18 |  A.D. | 64,691 |
| 7,982 | 0,453 |  ES 19 |  A.G. | 64,238 |
| 8,966 | 0,984 |  ES 20 |  A.G. | 63,254 |

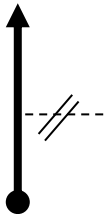
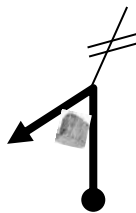

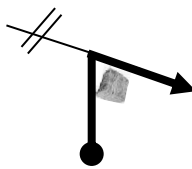

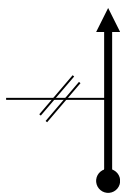

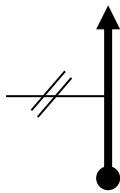

| | | |
|----------------------|------------------------|--|
| ETAPE N° 1 | SECTION N° 1 | Secteur N°3 |
| Distance : 72,220 Km | CH 1 | DEPART ES 1 : "VANDRE / GENOUILLE" |
| Temps : 1h45 Minutes | CH 1A | CHÂTELAILLON-PLAGE : ENTREE PARC FERME |
| Moyenne : 40,11 km/h | Longueur ES : 25,099km | |




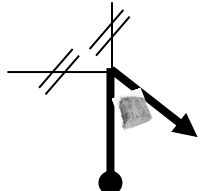

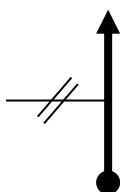

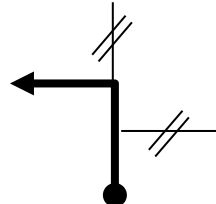

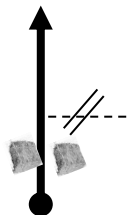

| Distances | | Direction | Informations | Distance Dégressives |
|-----------|------------|---|---|----------------------|
| Totales | Partielles | | | |
| 9,065 | 0,099 |  ES 21 |  A.D. ! Botte protection de corde ! | 63,155 |
| 9,123 | 0,058 |  ES 22 |  A.D. ! Botte protection de corde & EXT virage ! | 63,097 |
| 9,745 | 0,622 |  ES 23 | T.D. | 62,475 |
| 10,042 | 0,297 |  ES 24 |  A.G. | 62,178 |
| 10,759 | 0,717 |  ES 25 |  A.D. | 61,461 |

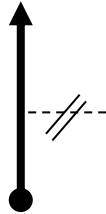
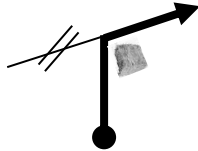
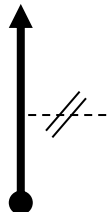

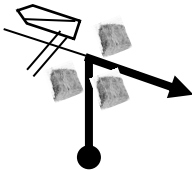

| ETAPE N° 1 | | SECTION N° 1 | | Secteur N°3 | |
|----------------------|------------|---|--|---------------------------------------|----------------------|
| Distance : 72,220 Km | | CH 1 | DEPART ES 1 : "VANDRE / GENOUILLE" | | |
| Temps : 1h45 Minutes | | CH 1A | CHÂTELAILLON-PLAGE : ENTREE PARC FERME | | |
| Moyenne : 40,11 km/h | | Longueur ES : 25,099km | | | |
| Distances | | Direction | Informations | | Distance Dégressives |
| Totales | Partielles | | | | |
| 10,911 | 0,152 |  ES 26 | ⚡ | A.G. | 61,309 |
| 11,020 | 0,109 |  ES 27 | ⚡ | A.G. ! Botte protection de corde ! | 61,200 |
| 11,093 | 0,073 |  ES 28 | ⚡ | T.D. | 61,127 |
| 11,182 | 0,089 |  ES 29 | | T.D. | 61,038 |
| 11,831 | 0,649 |  ES 30 | ⚡ | A.D. ! Botte protection de corde ! | 60,389 |

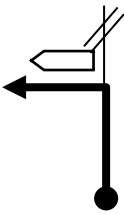

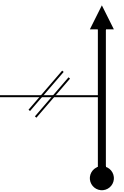

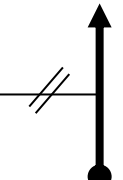

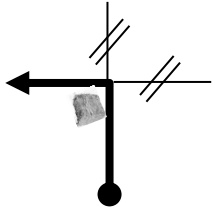

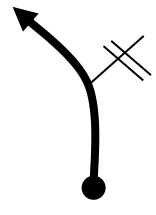

| ETAPE N° 1 | | SECTION N° 1 | | Secteur N°3 | |
|----------------------|------------|---|---|---|----------------------|
| Distance : 72,220 Km | | CH 1 | DEPART ES 1 : "VANDRE / GENOUILLE" | | |
| Temps : 1h45 Minutes | | CH 1A | CHÂTELAILLON-PLAGE : ENTREE PARC FERME | | |
| Moyenne : 40,11 km/h | | Longueur ES : 25,099km | | | |
| Distances | | Direction | Informations | | Distance Dégressives |
| Totales | Partielles | | | | |
| 12,475 | 0,644 |  ES 31 |  | A.G. ! Botte protection de corde ! | 59,745 |
| 12,981 | 0,506 |  ES 32 |  | T.D.  | 59,239 |
| 13,418 | 0,437 |  ES 33 |  | A.D. | 58,802 |
| 13,524 | 0,106 |  ES 34 |  | A.D. | 58,696 |
| 13,782 | 0,258 |  ES 35 |  | T.D. | 58,438 |



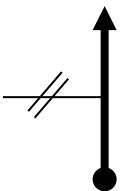




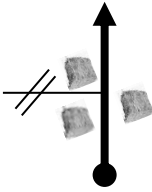




| ETAPE N° 1 | | SECTION N° 1 | | Secteur N°3 | |
|----------------------|------------|---|---|---|----------------------|
| Distance : 72,220 Km | | CH 1 | DEPART ES 1 : "VANDRE / GENOUILLE" | | |
| Temps : 1h45 Minutes | | CH 1A | CHÂTELAILLON-PLAGE : ENTREE PARC FERME | | |
| Moyenne : 40,11 km/h | | Longueur ES : 25,099km | | | |
| Distances | | Direction | Informations | | Distance Dégressives |
| Totales | Partielles | | | | |
| 13,942 | 0,160 |  ES 36 |  | A.G. ! Botte protection de corde ! | 58,278 |
| 14,153 | 0,211 |  ES 37 |  | A.D. | 58,067 |
| 14,717 | 0,564 |  ES 38 |  | A.G. ! Botte protection de corde et entre les murs au virage suivant ! | 57,503 |
| 14,949 | 0,232 |  ES 39 |  | T.D. | 57,271 |
| 15,091 | 0,142 |  ES 40 |  | T.D. | 57,129 |

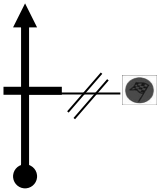



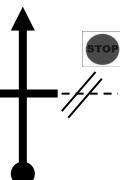



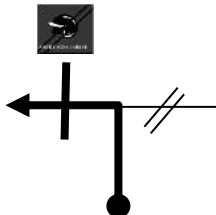



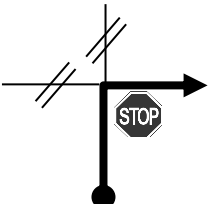
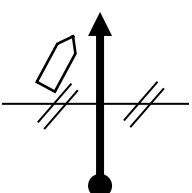
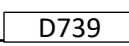
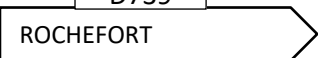
| ETAPE N° 1 | | SECTION N° 1 | | Secteur N°3 | |
|----------------------|------------|---|---|---------------------------------------|----------------------|
| Distance : 72,220 Km | | CH 1 | DEPART ES 1 : "VANDRE / GENOUILLE" | | |
| Temps : 1h45 Minutes | | CH 1A | CHÂTELAILLON-PLAGE : ENTREE PARC FERME | | |
| Moyenne : 40,11 km/h | | Longueur ES : 25,099km | | | |
| Distances | | Direction | Informations | | Distance Dégressives |
| Totales | Partielles | | | | |
| 15,195 | 0,104 |  ES 41 | | T.D. | 57,025 |
| 15,859 | 0,664 |  ES 42 |  | A.G. ! Botte protection de corde ! | 56,361 |
| 16,644 | 0,785 |  ES 43 |  | A.D. ! Botte protection de corde ! | 55,576 |
| 16,722 | 0,078 |  ES 44 |  | T.D. | 55,498 |
| 16,904 | 0,182 |  ES 45 |  | T.D. | 55,316 |

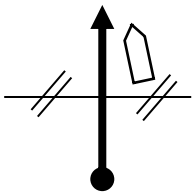
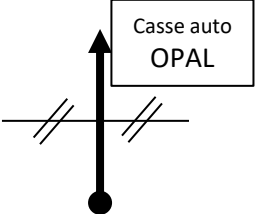

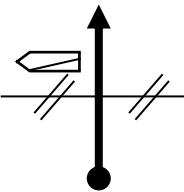

| ETAPE N° 1 | | SECTION N° 1 | | Secteur N°3 | |
|----------------------|------------|---|--|---|----------------------|
| Distance : 72,220 Km | | CH 1 | DEPART ES 1 : "VANDRE / GENOUILLE" | | |
| Temps : 1h45 Minutes | | CH 1A | CHÂTELAILLON-PLAGE : ENTREE PARC FERME | | |
| Moyenne : 40,11 km/h | | Longueur ES : 25,099km | | | |
| Distances | | Direction | Informations | | Distance Dégressives |
| Totales | Partielles | | | | |
| 17,536 | 0,632 |  ES 46 |   | <p>T.D. !!! CHICANE (TRACES AU SOL LORS DES RECONNAISSANCES)</p> | 54,684 |
| 18,116 | 0,580 |  ES 47 |  | <p>A.D. ! Botte protection de corde !</p> | 54,104 |
| 18,435 | 0,319 |  ES 48 |  | <p>T.D.</p> | 53,785 |
| 18,785 | 0,350 |  ES 49 |  | <p>A.G.</p> | 53,435 |
| 19,752 | 0,967 |  ES 50 |  | <p>T.D. ! Bottes protection poteaux dans virage précédent !</p> | 52,468 |

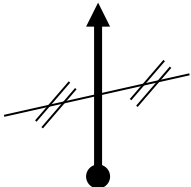
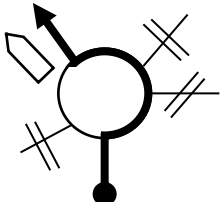


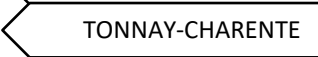
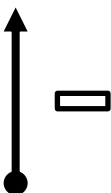
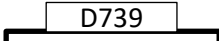
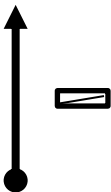
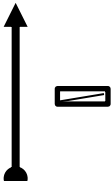
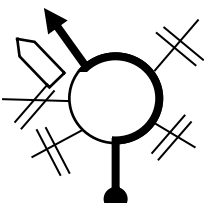
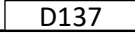
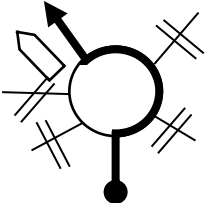



| ETAPE N° 1 | | SECTION N° 1 | | Secteur N°3 | |
|----------------------|------------|---|--|---|----------------------|
| Distance : 72,220 Km | | CH 1 | DEPART ES 1 : "VANDRE / GENOUILLE" | | |
| Temps : 1h45 Minutes | | CH 1A | CHÂTELAILLON-PLAGE : ENTREE PARC FERME | | |
| Moyenne : 40,11 km/h | | Longueur ES : 25,099km | | | |
| Distances | | Direction | Informations | | Distance Dégressives |
| Totales | Partielles | | | | |
| 19,884 | 0,132 |  ES 51 | ⚡ | T.D. | 52,336 |
| 19,963 | 0,079 |  ES 52 | ⚡ | A.D. ! Botte protection de corde ! | 52,257 |
| 20,137 | 0,174 |  ES 53 | | T.D. | 52,083 |
| 20,492 | 0,355 |  ES 54 | ⚡ | T.D. | 51,728 |
| 20,735 | 0,243 |  ES 55 | ⚡ | A.D  ST CREPIN ! Bottes protection de corde, mur à gauche, poteau en face ! | 51,485 |

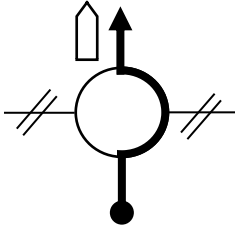
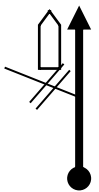
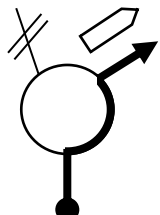
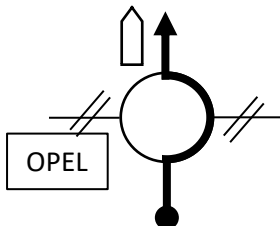

| ETAPE N° 1 | | SECTION N° 1 | | Secteur N°3 | |
|----------------------|------------|---|--|----------------------|--|
| Distance : 72,220 Km | | CH 1 | DEPART ES 1 : "VANDRE / GENOUILLE" | | |
| Temps : 1h45 Minutes | | CH 1A | CHÂTELAILLON-PLAGE : ENTREE PARC FERME | | |
| Moyenne : 40,11 km/h | | Longueur ES : 25,099km | | | |
| Distances | | Direction | Informations | Distance Dégressives | |
| Totales | Partielles | | | | |
| 20,894 | 0,159 |  ES 56 |  A.G D215 ST COUTANT PUY DU LAC ! Botte protection de corde ! | 51,326 | |
| 21,179 | 0,285 |  ES 57 |  T.D. | 51,041 | |
| 21,360 | 0,181 |  ES 58 |  T.D. | 50,860 | |
| 21,501 | 0,141 |  ES 59 |  A.G. ! Botte protection de corde ! | 50,719 | |
| 21,947 | 0,446 |  ES 60 |  A.G. | 50,273 | |

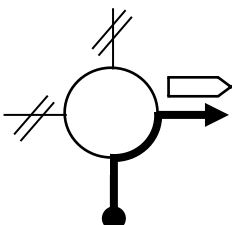
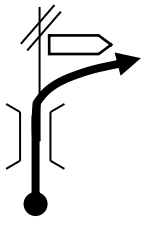
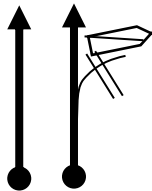
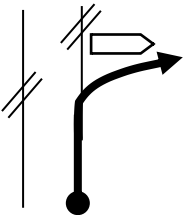
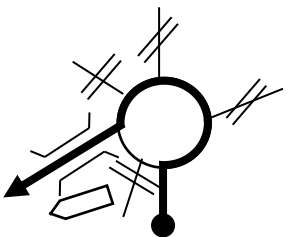
| ETAPE N° 1 | | SECTION N° 1 | | Secteur N°3 | |
|----------------------|------------|---|--|---|----------------------|
| Distance : 72,220 Km | | CH 1 | DEPART ES 1 : "VANDRE / GENOUILLE" | | |
| Temps : 1h45 Minutes | | CH 1A | CHÂTELAILLON-PLAGE : ENTREE PARC FERME | | |
| Moyenne : 40,11 km/h | | Longueur ES : 25,099km | | | |
| Distances | | Direction | Informations | | Distance Dégressives |
| Totales | Partielles | | | | |
| 22,710 | 0,763 |  ES 61 |  | A.D. ! Botte protection de corde ! | 49,510 |
| 23,694 | 0,984 |  ES 62 |  | T.D. | 48,526 |
| 23,980 | 0,286 |  ES 63 |   | T.D. !!! CHICANE (TRACES AU SOL LORS DES RECONNAISSANCES) | 48,240 |
| 24,026 | 0,046 |  ES 64 |   | T.D. !!! CHICANE (TRACES AU SOL LORS DES RECONNAISSANCES) | 48,194 |
| 24,225 | 0,199 |  ES 65 |  | A.D. ! Botte protection de corde ! | 47,995 |

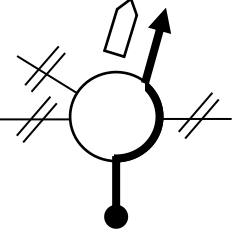

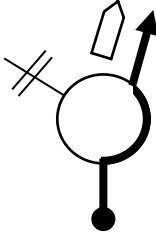

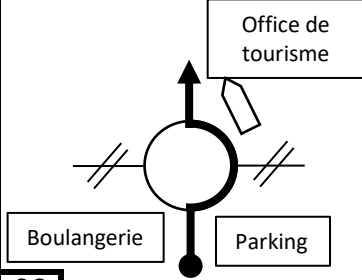

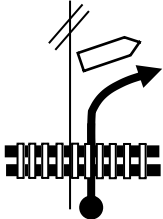

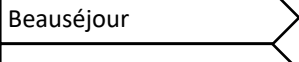
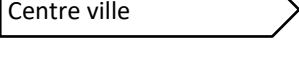
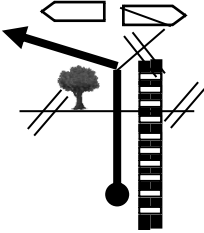

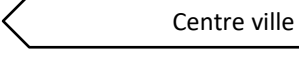

| ETAPE N° 1 | | SECTION N° 1 | | Secteur N°3 | |
|----------------------|------------|---|---|-------------|----------------------|
| Distance : 72,220 Km | | CH 1 | DEPART ES 1 : "VANDRE / GENOUILLE" | | |
| Temps : 1h45 Minutes | | CH 1A | CHÂTELAILLON-PLAGE : ENTREE PARC FERME | | |
| Moyenne : 40,11 km/h | | Longueur ES : 25,099km | | | |
| Distances | | Direction | Informations | | Distance Dégressives |
| Totales | Partielles | | | | |
| 25,099 | 0,874 |  ES 66 |  ARRIVEE ES 1 - 10  N 46° 58' 09"  O 0° 45' 02" | 47,121 | |
| 25,810 | 0,711 |  67 |  POINT STOP ATTENTION entre 150 et 100 m avant le Point Stop rétrécissement chaussée avec baliroutes le jour du rallye  N 46° 08' 53"  O 0° 56' 04" | 46,410 | |
| 25,840 | 0,030 |  68 |  Fin de zone SRT après le croisement  N 46° 58' 01"  O 0° 45' 10" | 46,380 | |
| 26,400 | 0,560 |  69 | A.D. puis S.R.P. | 45,820 | |
| 27,200 | 0,800 |  70 | S.R.P.  D739  ROCHEFORT | 45,020 | |

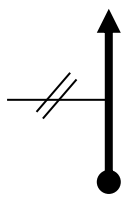

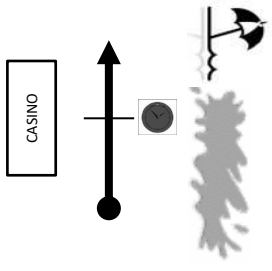


| ETAPE N° 1 | | SECTION N° 1 | | Secteur N°3 | |
|----------------------|------------|---|--|-------------|----------------------|
| Distance : 72,220 Km | | CH 1 | DEPART ES 1 : "VANDRE / GENOUILLE" | | |
| Temps : 1h45 Minutes | | CH 1A | CHÂTELAILLON-PLAGE : ENTREE PARC FERME | | |
| Moyenne : 40,11 km/h | | Longueur ES : 25,099km | | | |
| Distances | | Direction | Informations | | Distance Dégressives |
| Totales | Partielles | | | | |
| 28,850 | 1,650 |  71 | S.R.P. D739 TONNAY-BOUTONNE | | 43,370 |
| 31,350 | 2,500 |  72 | S.R.P. | | 40,870 |
| 31,700 | 0,350 |  73 | D739 LUSSANT | | 40,520 |
| 38,600 | 6,900 |  74 | S.R.P. D118 BORDS CABARIOT | | 33,620 |
| 39,410 | 0,810 |  75 | D739 LUSSANT | | 32,810 |

| ETAPE N° 1 | | SECTION N° 1 | | Secteur N°3 | |
|----------------------|------------|---|---|-------------|----------------------|
| Distance : 72,220 Km | | CH 1 | DEPART ES 1 : "VANDRE / GENOUILLE" | | |
| Temps : 1h45 Minutes | | CH 1A | CHÂTELAILLON-PLAGE : ENTREE PARC FERME | | |
| Moyenne : 40,11 km/h | | Longueur ES : 25,099km | | | |
| Distances | | Direction | Informations | | Distance Dégressives |
| Totales | Partielles | | | | |
| 39,880 | 0,470 |  76 | S.R.P. | | 32,340 |
| 41,500 | 1,620 |  77 | 3ème sortie    | | 30,720 |
| 42,180 | 0,680 |  78 |   | | 30,040 |
| 42,600 | 0,420 |  79 |   | | 29,620 |
| 43,090 | 0,490 |  80 | 3ème sortie    | | 29,130 |

| ETAPE N° 1 | | SECTION N° 1 | | Secteur N°3 | |
|----------------------|------------|---|--|----------------------|--|
| Distance : 72,220 Km | | CH 1 | DEPART ES 1 : "VANDRE / GENOUILLE" | | |
| Temps : 1h45 Minutes | | CH 1A | CHÂTELAILLON-PLAGE : ENTREE PARC FERME | | |
| Moyenne : 40,11 km/h | | Longueur ES : 25,099km | | | |
| Distances | | Direction | Informations | Distance Dégressives | |
| Totales | Partielles | | | | |
| 44,510 | 1,420 |  81 | <p>2ème sortie</p> <p>D137</p> <p>LA ROCHELLE</p> <p>ROCHEFORT</p> | 27,710 | |
| 45,750 | 1,240 |  82 | <p>S.R.P.</p> <p>D137</p> <p>LA ROCHELLE</p> <p>ROCHEFORT</p> <p>TONNAY-CHARENTE</p> | 26,470 | |
| 47,240 | 1,490 |  83 | <p>1ère sortie</p> <p>A837</p> <p>LA ROCHELLE</p> <p>ROCHEFORT NORD</p> | 24,980 | |
| 47,890 | 0,650 |  84 | <p>2ème sortie</p> <p>D137</p> <p>A837</p> <p>LA ROCHELLE</p> <p>ROCHEFORT</p> | 24,330 | |
| 48,080 | 0,190 |  85 | <p>TONNAY-CHARENTE</p> | 24,140 | |

| ETAPE N° 1 | | SECTION N° 1 | | Secteur N°3 | |
|----------------------|------------|---|--|-------------|----------------------|
| Distance : 72,220 Km | | CH 1 | DEPART ES 1 : "VANDRE / GENOUILLE" | | |
| Temps : 1h45 Minutes | | CH 1A | CHÂTELAILLON-PLAGE : ENTREE PARC FERME | | |
| Moyenne : 40,11 km/h | | Longueur ES : 25,099km | | | |
| Distances | | Direction | Informations | | Distance Dégressives |
| Totales | Partielles | | | | |
| 50,000 | 1,920 |  86 | 1ère sortie D5 LA ROCHELLE BREUIL MAGNE CENTRE HOSPITALIER | | 22,220 |
| 50,150 | 0,150 |  87 | ! Prendre la 2x2 voies E602 LA ROCHELLE | | 22,070 |
| 57,120 | 6,970 |  88 | S.R.P., ne pas sortir D937 ST LAURENT DE LA PREE FOURAS | | 15,100 |
| 68,570 | 11,450 |  89 | Sortir de la 2x2 voies D109 CHÂTELAILLON-PLAGE SALLES / MER | | 3,650 |
| 68,900 | 0,330 |  90 | 4ème sortie D109 A837 A10 ROCHFORT CHÂTELAILLON-PLAGE | | 3,320 |

| ETAPE N° 1 | | SECTION N° 1 | | Secteur N°3 | |
|----------------------|------------|---|---|----------------------|--|
| Distance : 72,220 Km | | CH 1 | DEPART ES 1 : "VANDRE / GENOUILLE" | | |
| Temps : 1h45 Minutes | | CH 1A | CHÂTELAILLON-PLAGE : ENTREE PARC FERME | | |
| Moyenne : 40,11 km/h | | Longueur ES : 25,099km | | | |
| Distances | | Direction | Informations | Distance Dégressives | |
| Totales | Partielles | | | | |
| 69,470 | 0,570 |  91 | 2ème sortie  | 2,750 | |
| 69,810 | 0,340 |  92 | 1ère sortie  | 2,410 | |
| 70,290 | 0,480 |  93 | 2ème sortie  | 1,930 | |
| 70,440 | 0,150 |  94 |  Prendre la voie de droite et longer la voie ferrée jusqu'au bout   | 1,780 | |
| 71,290 | 0,850 |  95 | A.G.    | 0,930 | |

| ETAPE N° 1 | | SECTION N° 1 | | Secteur N°3 | |
|----------------------|------------|---|---|-------------|----------------------|
| Distance : 72,220 Km | | CH 1 | DEPART ES 1 : "VANDRE / GENOUILLE" | | |
| Temps : 1h45 Minutes | | CH 1A | CHÂTELAILLON-PLAGE : ENTREE PARC FERME | | |
| Moyenne : 40,11 km/h | | Longueur ES : 25,099km | | | |
| Distances | | Direction | Informations | | Distance Dégressives |
| Totales | Partielles | | | | |
| 71,380 | 0,090 |  96 | <p>T.D.</p> <div style="border: 1px solid black; padding: 2px; display: inline-block;">Front de mer</div> <div style="border: 1px solid black; padding: 2px; display: inline-block; margin-top: 5px;">Casino</div> | | 0,840 |
| 71,450 | 0,070 |  97 | <div style="border: 1px solid black; padding: 5px; display: inline-block;">Boulevard de la mer</div> | | 0,770 |
| 72,220 | 0,770 |  98 | <p>CH 1A Fin étape 1, pointage en avance autorisé</p> <div style="border: 1px solid black; padding: 2px; display: inline-block;">  </div> <div style="border: 1px solid black; padding: 2px; display: inline-block; margin-top: 5px;">  N 46° 04' 32" O -1° 05' 32" </div> | | 0,000 |

Itinéraire

de la

2^{ème} étape

Itinéraires et contrôles

Samedi 30 novembre 2024

DEUXIEME ETAPE

DEUXIEME SECTION : PARC FERMÉ CHATELAILLON PLAGE - PARC DE REGROUPEMENT SURGERES

| | | Quatrième secteur : | 33,310 | Temps imparti : | | 0:50 | |
|---|--|---------------------|--------|-----------------|------|-------|-------|
| CH 1B | CHATELAILLON PLAGE : Sortie Parc Fermé | | | | | 8:30 | 8:55 |
| CH 1C | SURGERES : Entrée en Parc d'Assistance | 33,310 | 33,310 | 138,320 | 0:50 | 9:20 | 9:45 |
| | SURGERES - PARC D'ASSISTANCE | | | | 0:30 | | |
| | | Cinquième secteur : | 7,980 | Temps imparti : | | 0:25 | |
| CH 1D | SURGERES: Sortie Parc d'Assistance | | | | | 9:50 | 10:15 |
| CH 2 | ST GEORGES DU BOIS / VOUHE | 7,980 | 7,980 | 146,300 | 0:25 | 10:15 | 10:40 |
| | Neutralisation | 0,110 | | | 0:03 | | |
| | | Sixième secteur : | 22,500 | Temps imparti : | | 0:40 | |
| Deuxième épreuve spéciale "ST GEORGES DU BOIS / VOUHE" : | | 6,110 | | 146,410 | | 10:18 | 10:43 |
| DES 2 | Départ E.S. 2 | 6,110 | | 146,410 | | 10:18 | 10:43 |
| AES 2 | Arrivée E.S. 2 | 16,390 | 22,500 | 168,910 | 0:40 | 10:58 | 11:23 |
| CH 3 | ST CHRISTOPHE / AIGREFEUILLE | 16,390 | 22,500 | 168,910 | 0:40 | 10:58 | 11:23 |
| | Neutralisation | 0,120 | | | 0:03 | | |
| | | Septième secteur : | 37,290 | Temps imparti : | | 0:50 | |
| Troisième épreuve spéciale "ST CHRISTOPHE / AIGREFEUILLE" : | | 12,290 | | 169,030 | | 11:01 | 11:26 |
| DES 3 | Départ E.S. 3 | 12,290 | | 169,030 | | 11:01 | 11:26 |
| AES 3 | Arrivée E.S. 3 | 25,000 | 37,290 | 206,320 | 0:50 | 11:51 | 12:16 |
| CH 4 | VANDRE / GENOUILLE | 25,000 | 37,290 | 206,320 | 0:50 | 11:51 | 12:16 |
| | Neutralisation | 0,157 | | 206,477 | 0:03 | | |
| | | Huitième secteur : | 47,020 | Temps imparti : | | 1:00 | |
| Quatrième épreuve spéciale "VANDRE / GENOUILLE" : | | 25,020 | | 206,477 | | 11:54 | 12:19 |
| DES 4 | Départ E.S. 4 | 25,020 | | 206,477 | | 11:54 | 12:19 |
| AES 4 | Arrivée E.S. 4 | 22,000 | 47,020 | 253,497 | 1:00 | 12:54 | 13:19 |
| CH 4A | SURGERES : Entrée Parc Regroupement | 22,000 | 47,020 | 253,497 | 1:00 | 12:54 | 13:19 |
| | SURGERES : PARC REGROUPEMENT | | | | 0:40 | | |
| TROISIEME SECTION : PARC DE REGROUPEMENT SURGERES - PARC DE REGROUPEMENT SURGERES | | | | | | | |
| | | Neuvième secteur : | 0,360 | Temps imparti : | | 0:05 | |
| CH 4B | SURGERES : Sortie Parc Regroupement | | | | | 13:34 | 13:59 |
| CH 4C | SURGERES : Entrée Parc Assistance | 0,360 | 0,360 | 253,857 | 0:05 | 13:39 | 14:04 |
| | SURGERES : PARC ASSISTANCE | | | | 0:40 | | |
| | | Dixième secteur : | 7,980 | Temps imparti : | | 0:25 | |
| CH 4D | SURGERES : Sortie Parc Assistance | | | | | 14:19 | 14:44 |
| CH 5 | ST GEORGES DU BOIS / VOUHE | 7,980 | 7,980 | 261,837 | 0:25 | 14:44 | 15:09 |
| | Neutralisation | 0,110 | | | 0:03 | | |
| | | Onzième secteur : | 22,500 | Temps imparti : | | 0:40 | |
| Cinquième épreuve spéciale "ST GEORGES DU BOIS / VOUHE" : | | 6,110 | | 261,947 | | 14:47 | 15:12 |
| DES 5 | Départ E.S. 5 | 6,110 | | 261,947 | | 14:47 | 15:12 |
| AES 5 | Arrivée E.S. 5 | 16,390 | 22,500 | 284,447 | 0:40 | 15:27 | 15:52 |
| CH 6 | ST CHRISTOPHE / AIGREFEUILLE | 16,390 | 22,500 | 284,447 | 0:40 | 15:27 | 15:52 |
| | Neutralisation | 0,120 | | | 0:03 | | |
| | | Douzième secteur : | 37,290 | Temps imparti : | | 0:50 | |
| Sixième épreuve spéciale "ST CHRISTOPHE / AIGREFEUILLE" : | | 12,290 | | 284,567 | | 15:30 | 15:55 |
| DES 6 | Départ E.S. 6 | 12,290 | | 284,567 | | 15:30 | 15:55 |
| AES 6 | Arrivée E.S. 6 | 25,000 | 37,290 | 321,857 | 0:50 | 16:20 | 16:45 |
| CH 7 | VANDRE / GENOUILLE | 25,000 | 37,290 | 321,857 | 0:50 | 16:20 | 16:45 |
| | Neutralisation | 0,157 | | | 0:03 | | |
| | | Treizième secteur : | 47,020 | Temps imparti : | | 1:00 | |
| Septième épreuve spéciale "VANDRE / GENOUILLE" : | | 25,020 | | 322,014 | | 16:23 | 16:48 |
| DES 7 | Départ E.S. 7 | 25,020 | | 322,014 | | 16:23 | 16:48 |
| AES 7 | Arrivée E.S. 7 | 22,000 | 47,020 | 369,034 | 1:00 | 17:23 | 17:48 |
| CH 7A | SURGERES : Entrée Parc Regroupement | 22,000 | 47,020 | 369,034 | 1:00 | 17:23 | 17:48 |
| | SURGERES : PARC REGROUPEMENT | | | | 0:35 | | |

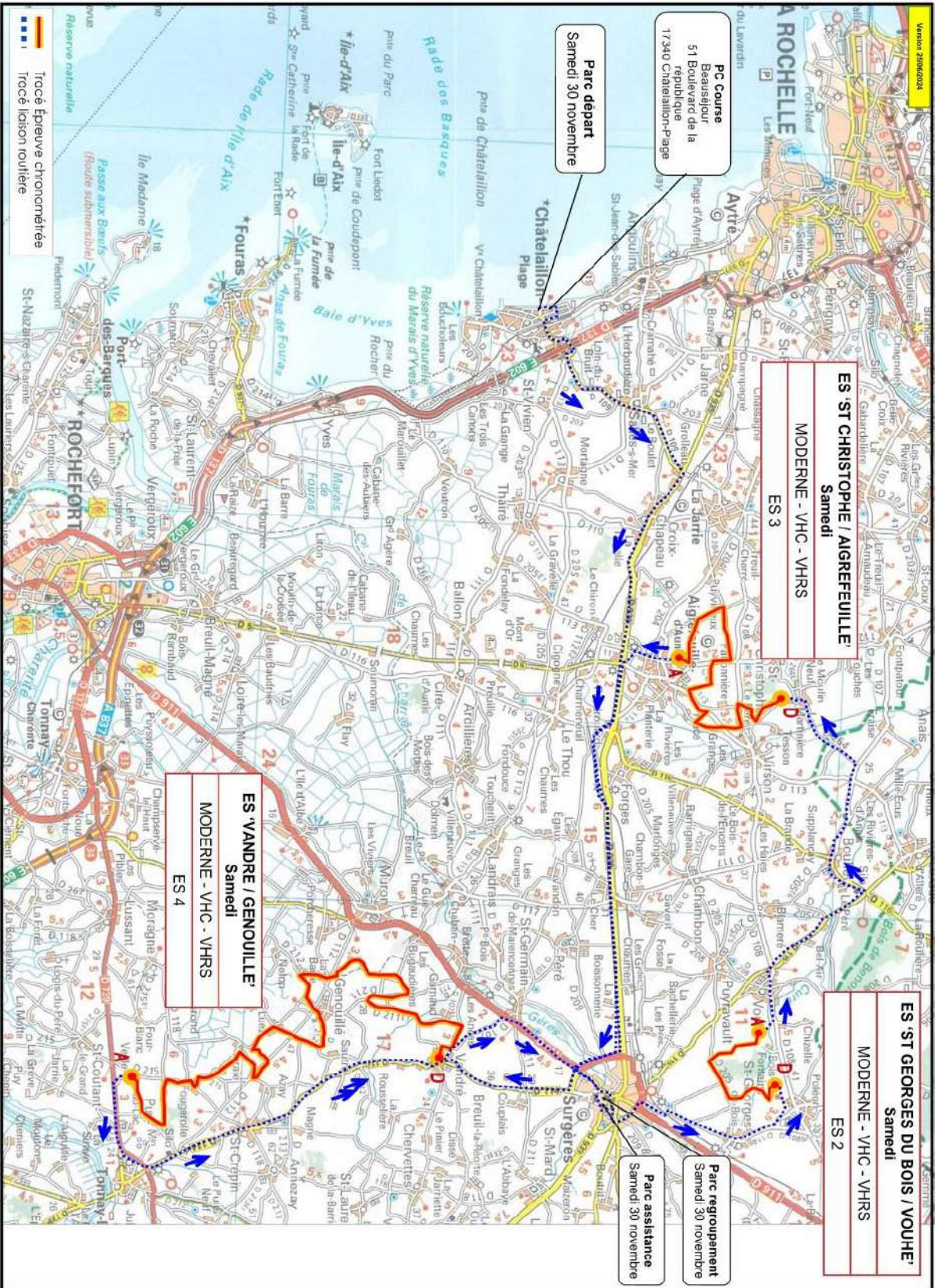
| QUATRIEME SECTION : PARC DE REGROUPEMENT SURGERES - PARC FERME FINAL CHÂTELAILLON-PLAGE | | | | | | | |
|--|--|---|--------|---------------|------------------------|--|-------------|
| | | Quatorzième secteur : | | 0,360 | Temps imparti : | | 0:05 |
| CH 7B | SURGERES : Sortie Parc Regroupement | | | | | | 17:58 |
| CH 7C | SURGERES : Entrée Parc Assistance | 0,360 | 0,360 | 369,394 | 0:05 | | 18:23 |
| | SURGERES : PARC ASSISTANCE | | | | 0:40 | | 18:28 |
| | | Quinzième secteur : | | 7,980 | Temps imparti : | | 0:25 |
| CH 7D | SURGERES : Sortie Parc Assistance | | | | | | 18:43 |
| CH 8 | ST GEORGES DU BOIS / VOUHE | 7,980 | 7,980 | 377,374 | 0:25 | | 19:08 |
| | Neutralisation | 0,110 | | | 0:03 | | 19:33 |
| | | Seizième secteur : | | 22,500 | Temps imparti : | | 0:40 |
| | | Huitième épreuve spéciale "ST GEORGES DU BOIS / VOUHE" : | | 6,110 | | | |
| DES 8 | Départ E.S. 8 | | | 377,484 | | | 19:11 |
| AES 8 | Arrivée E.S. 8 | 6,110 | | | | | 19:36 |
| CH 9 | ST CHRISTOPHE / AIGREFEUILLE | 16,390 | 22,500 | 399,984 | 0:40 | | 20:16 |
| | Neutralisation | 0,120 | | | 0:03 | | |
| | | Dix-septième secteur : | | 30,290 | Temps imparti : | | 1:00 |
| | | Neuvième épreuve spéciale "ST CHRISTOPHE / AIGREFEUILLE" : | | 12,290 | | | |
| DES 9 | Départ E.S. 9 | | | 400,104 | | | 19:54 |
| AES 9 | Arrivée E.S. 9 | 12,290 | | | | | 20:19 |
| CH 9A | CHÂTELAILLON-PLAGE : Entrée Parc Fermé Final | 18,000 | 30,290 | 430,394 | 1:00 | | 21:19 |

66^{ème} RALLYE D'AUTOMNE - 24^{ème} RALLYE D'AUTOMNE VHC

5^{ème} RALLYE D'AUTOMNE VHRS

Plan général - Samedi 30 novembre 2024

DEUXIEME SECTION
VHC - MODERNES - VHRS



2^{ème} ETAPE

2^{ème} SECTION

4^{ème}

SECTEUR

CH 1B
SORTIE PARC FERME
Châtelailon - Plage

CH 1C
ENTREE PARC ASSISTANCE
Surgères

| | | | | | |
|----------------------|------------|---------------------|--|---------------------------------|--|
| ETAPE N° 2 | | SECTION N° 2 | | Secteur N°4 | |
| Distance : 33,310 Km | | CH 8D | CHÂTELAILLON-PLAGE : SORTIE PARC FERME | | |
| Temps : 50,00 min | | CH 9 | SURGERES : ENTREE PARC ASSISTANCE | | |
| Moyenne : 39,97 km/h | | | | | |
| Distances | | Direction | Informations | Distance Dégressives | |
| Totales | Partielles | | | | |

IDEM SECTEUR 1

**Reprendre
pages 17 à 28**

2^{ème} ETAPE

2^{ème} SECTION

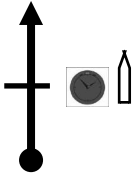

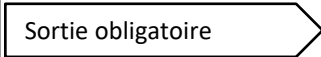

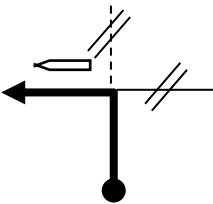
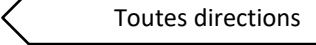
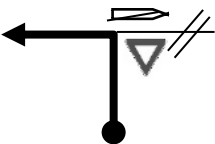

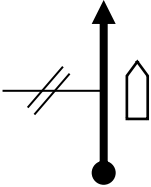




5^{ème}

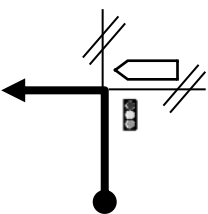
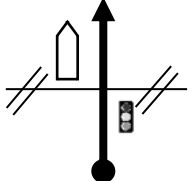
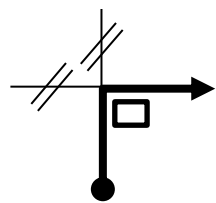

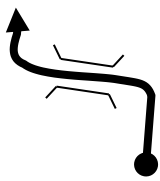
SECTEUR

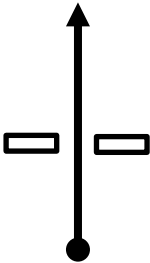

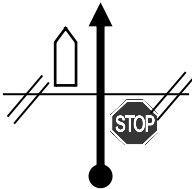
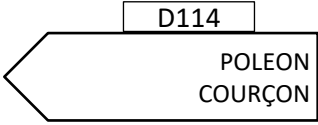


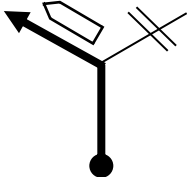


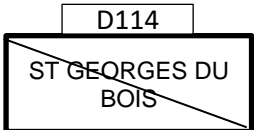
CH 1D
SORTIE PARC ASSISTANCE
Surgères

CH 2
ST GEORGES DU BOIS / VOUHE

| | | | | | |
|----------------------|--|---------------------|--------------------------------------|--------------------|--|
| ETAPE N° 2 | | SECTION N° 2 | | Secteur N°5 | |
| Distance : 7,980 Km | | CH 1D | SURGERES : SORTIE DU PARC ASSISTANCE | | |
| Temps : 25,00 min | | CH 2 | ST GEORGES DU BOIS / VOUHE | | |
| Moyenne : 19,15 km/h | | | | | |

| Distances | | Direction | Informations | Distance Dégressives |
|-----------|------------|--|---|----------------------|
| Totales | Partielles | | | |
| 0,000 | 0,000 |  1 |  <p>CH 1D - 4D - 7D</p> <p>Sortie obligatoire </p> <p> N 46° 06' 02" O 0° 45' 07"</p> | 7,980 |
| 0,120 | 0,120 |  2 | <p>A.G</p> <p>Toutes directions </p> | 7,860 |
| 0,590 | 0,470 |  3 | <p>A.G.</p> <p>Toutes directions </p> | 7,390 |
| 0,750 | 0,160 |  4 | <p>T.D.</p> <p>LA ROCHELLE AUTRES DIRECTIONS </p> | 7,230 |
| 0,860 | 0,110 |  5 | <p>A.D.</p> <p>D111 </p> <p>NIORT AULNAY</p> <p>LA ROCHELLE AUTRES DIRECTIONS </p> | 7,120 |

| ETAPE N° 2 | | SECTION N° 2 | | Secteur N°5 | |
|----------------------|------------|---|--|----------------------|--|
| Distance : 7,980 Km | | CH 1D | SURGERES : SORTIE DU PARC ASSISTANCE | | |
| Temps : 25,00 min | | CH 2 | ST GEORGES DU BOIS / VOUHE | | |
| Moyenne : 19,15 km/h | | | | | |
| Distances | | Direction | Informations | Distance Dégressives | |
| Totales | Partielles | | | | |
| 1,420 | 0,560 |  6 | A.G. D939 B A10 AUTRES DIRECTIONS Puis SRP | 6,560 | |
| 2,270 | 0,850 |  7 | T.D. D939 B ROCHEFORT AUTRES DIRECTIONS | 5,710 | |
| 2,420 | 0,150 |  8 | ! 1ère A.D., après passage piétons Rue Robert Plantiveau | 5,560 | |
| 3,000 | 0,580 |  9 | SRP 70 SURGERES | 4,980 | |
| 3,370 | 0,370 |  10 | ! Passage sur pont | 4,610 | |

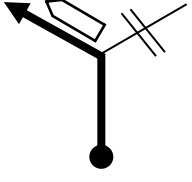
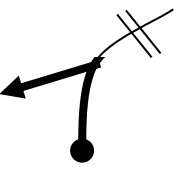



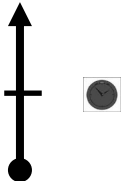


| ETAPE N° 2 | | SECTION N° 2 | | Secteur N°5 | |
|----------------------|------------|---|--|----------------------|--|
| Distance : 7,980 Km | | CH 1D | SURGERES : SORTIE DU PARC ASSISTANCE | | |
| Temps : 25,00 min | | CH 2 | ST GEORGES DU BOIS / VOUHE | | |
| Moyenne : 19,15 km/h | | | | | |
| Distances | | Direction | Informations | Distance Dégressives | |
| Totales | Partielles | | | | |
| 5,000 | 1,630 |  11 |  | 2,980 | |
| 5,580 | 0,580 |  12 | <p>T.D.</p>  | 2,400 | |
| 5,950 | 0,370 |  13 | <p>A.G.</p>  | 2,030 | |
| 6,050 | 0,100 |  14 | <p>A.G.</p>  | 1,930 | |
| 6,400 | 0,350 |  15 | <p>T.D</p>  | 1,580 | |

| | | |
|-------------------|---------------------|--------------------|
| ETAPE N° 2 | SECTION N° 2 | Secteur N°5 |
|-------------------|---------------------|--------------------|

| | | |
|---------------------|-------|--------------------------------------|
| Distance : 7,980 Km | CH 1D | SURGERES : SORTIE DU PARC ASSISTANCE |
|---------------------|-------|--------------------------------------|

| | | |
|-------------------|------|----------------------------|
| Temps : 25,00 min | CH 2 | ST GEORGES DU BOIS / VOUHE |
|-------------------|------|----------------------------|


| | | |
|----------------------|--|--|
| Moyenne : 19,15 km/h | | |
|----------------------|--|--|

| Distances | | Direction | Informations | Distance Dégressives |
|-----------|------------|---|--|-------------------------|
| Totales | Partielles | | | |
| 7,190 | 0,790 |  16 | <p style="text-align: center;">A.G.</p> <div style="border: 1px solid black; padding: 5px; margin: 5px auto; width: fit-content;"> <p style="text-align: center; margin: 0;">D114</p> <p style="text-align: center; margin: 0;">POLEON COURÇON</p> </div> | 0,790 |
| 7,580 | 0,390 |  17 | A.G. sur chemin de terre | 0,400 |
| 7,690 | 0,110 |  18 |  <p style="text-align: center;">SRT au poteau</p> <div style="border: 1px solid black; padding: 5px; margin: 5px auto; width: fit-content;">  <p style="margin: 0;">N 46° 09' 13"</p> <p style="margin: 0;">O 0° 44' 46"</p> </div> | 0,290 |
| 7,980 | 0,290 |  19 |  <p style="text-align: center;">CH 2 - 5 - 8</p> <div style="border: 1px solid black; padding: 5px; margin: 5px auto; width: fit-content;">  <p style="margin: 0;">N 46° 09' 10"</p> <p style="margin: 0;">O 0° 44' 55"</p> </div> | 0,000 |

NEUTRALISATION 3 MINUTES
DEPART ES 2 - 5 - 8
"ST GEORGES DU BOIS / VOUHE"

| ETAPE N° 2 | | SECTION N° 2 | | Secteur N°5 | |
|---------------------|--|--------------|--------------------------------------|-------------|--|
| Distance : 1,430 Km | | CH 1D | SURGERES : SORTIE DU PARC ASSISTANCE | | |
| Temps : 15,00 min | | CH 2 | ST GEORGES DU BOIS / VOUHE | | |
| Moyenne : 5,72 km/h | | | | | |


CH Départ ES 2 - 5 - 8



Départ ES 2 - 5 - 8



Arrivée ES 2 - 5 - 8



Point stop ES 2 - 5 - 8



2^{ème} ETAPE

2^{ème} SECTION

6^{ème}

SECTEUR

CH 2

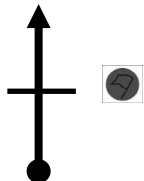


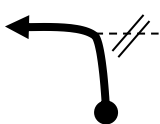

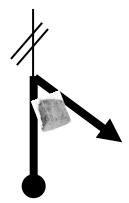

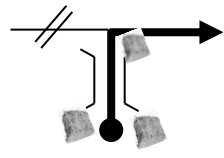

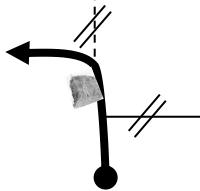

DEPART ES 2

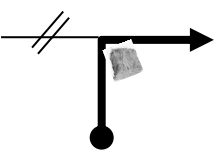
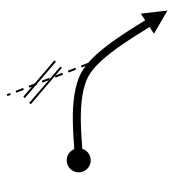
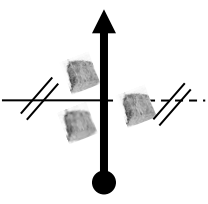
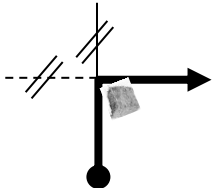
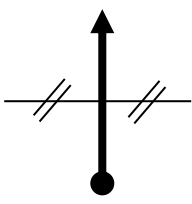
"ST GEORGES DU BOIS / VOUHE"

CH 3




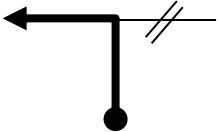










ST CHRISTOPHE / AIGREFEUILLE

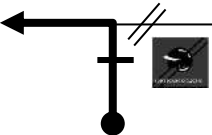


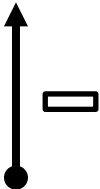
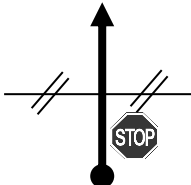
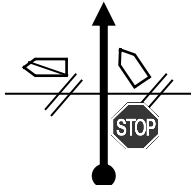




| | | | | | |
|----------------------|--|-----------------------|--|--------------------|--|
| ETAPE N° 2 | | SECTION N° 2 | | Secteur N°6 | |
| Distance : 22,500 Km | | CH 2 | DEPART ES 2 : "ST GEORGES DU BOIS / VOUHE" | | |
| Temps : 40 Minutes | | CH 3 | ST CHRISTOPHE / AIGREFEUILLE | | |
| Moyenne : 33,75 km/h | | Longueur ES : 6,295km | | | |

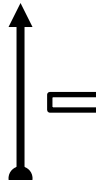
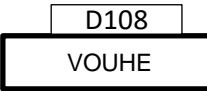

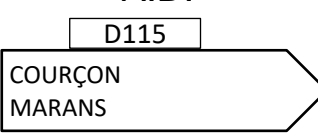
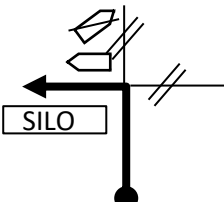
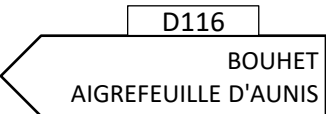


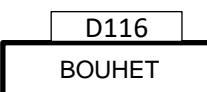

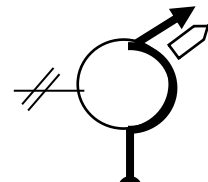
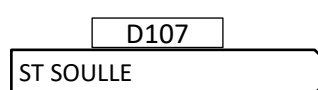
| Distances | | Direction | Informations | Distance Dégressives |
|-----------|------------|--|--|----------------------|
| Totales | Partielles | | | |
| 0,000 | 0,000 |  ES 1 |  Départ ES 2 - 5 - 8  N 46° 09' 09" O 0° 44' 59" | 22,500 |
| 0,288 | 0,288 |  ES 2 |  A.G. | 22,212 |
| 0,474 | 0,186 |  ES 3 |  A.D. ! Botte protection corde ! | 22,026 |
| 1,143 | 0,669 |  ES 4 |  A.D. ! Bottes protection pont & corde ! | 21,357 |
| 1,327 | 0,184 |  ES 5 |  A.G. ! Bottes protection de corde & poteaux jusqu'à case 6 ! | 21,173 |


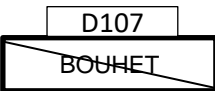
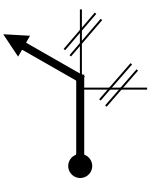
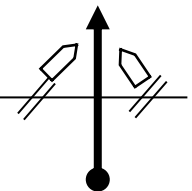
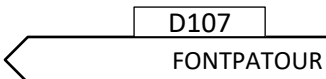
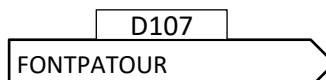

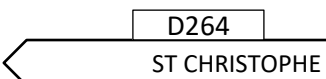
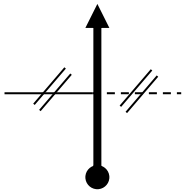
| ETAPE N° 2 | | SECTION N° 2 | | Secteur N°6 | |
|----------------------|------------|---|--|---|----------------------|
| Distance : 22,500 Km | | CH 2 | DEPART ES 2 : "ST GEORGES DU BOIS / VOUHE" | | |
| Temps : 40 Minutes | | CH 3 | ST CHRISTOPHE / AIGREFEUILLE | | |
| Moyenne : 33,75 km/h | | Longueur ES : 6,295km | | | |
| Distances | | Direction | Informations | | Distance Dégressives |
| Totales | Partielles | | | | |
| 2,142 | 0,815 |  ES 6 | ⚡ | A.D. ! Botte protection corde ! | 20,358 |
| 3,010 | 0,868 |  ES 7 | ⚡ | A.D. | 19,490 |
| 4,255 | 1,245 |  ES 8 | ⚡ ! | T.D. !!! CHICANE (TRACES AU SOL LORS DES RECONNAISSANCES) | 18,245 |
| 5,262 | 1,007 |  ES 9 | ⚡ | A.D. ! Botte protection corde ! | 17,238 |
| 5,621 | 0,359 |  ES 10 | ⚡ | T.D. | 16,879 |

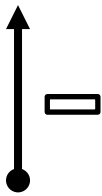
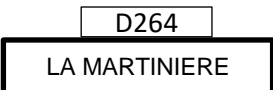
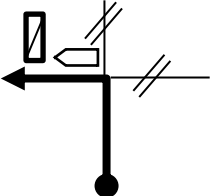
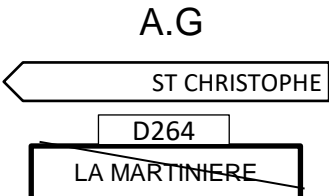
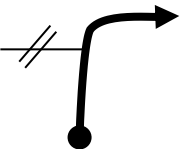
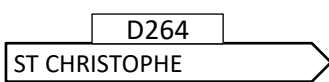
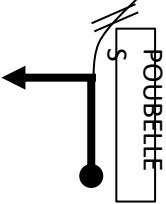
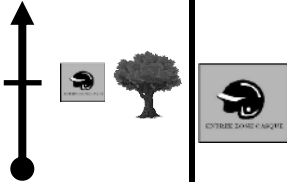

| | | |
|----------------------|-----------------------|--|
| ETAPE N° 2 | SECTION N° 2 | Secteur N°6 |
| Distance : 22,500 Km | CH 2 | DEPART ES 2 : "ST GEORGES DU BOIS / VOUHE" |
| Temps : 40 Minutes | CH 3 | ST CHRISTOPHE / AIGREFEUILLE |
| Moyenne : 33,75 km/h | Longueur ES : 6,295km | |

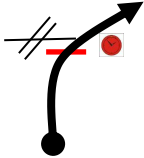

| Distances | | Direction | Informations | Distance Dégressives |
|-----------|------------|---|--|----------------------|
| Totales | Partielles | | | |
| 6,005 | 0,384 |  ES 11 |   T.D. !!! CHICANE (TRACES AU SOL LORS DES RECONNAISSANCES) | 16,495 |
| 6,124 | 0,119 |  ES 12 |  A.G. | 16,376 |
| 6,209 | 0,085 |  ES 13 | | 16,291 |
| 6,295 | 0,086 |  ES 14 |  ARRIVEE ES 2 - 5 - 8  N 46° 08' 52"  O 0° 46' 54" | 16,205 |
| 6,470 | 0,175 |  15 |  POINT STOP ATTENTION entre 150 et 100 m avant le Point Stop rétrécissement chaussée avec baliroutes le jour du rallye  N 46° 09' 03"  O 0° 46' 56" | 16,030 |

| ETAPE N° 2 | | SECTION N° 2 | | Secteur N°6 | |
|----------------------|------------|---|--|-------------|----------------------|
| Distance : 22,500 Km | | CH 2 | DEPART ES 2 : "ST GEORGES DU BOIS / VOUHE" | | |
| Temps : 40 Minutes | | CH 3 | ST CHRISTOPHE / AIGREFEUILLE | | |
| Moyenne : 33,75 km/h | | Longueur ES : 6,295km | | | |
| Distances | | Direction | Informations | | Distance Dégressives |
| Totales | Partielles | | | | |
| 6,520 | 0,050 |  16 |  Fin de zone SRT avant le croisement  N 46° 09' 06" O 0° 46' 57" | 15,980 | |
| 7,370 | 0,850 |  17 | VOUHE | 15,130 | |
| 7,760 | 0,390 |  18 | T.D. | 14,740 | |
| 8,100 | 0,340 |  18 | S.R.P  D208  | 14,400 | |
| 8,340 | 0,240 |  19 | A.D. D108  | 14,160 | |

| ETAPE N° 2 | | SECTION N° 2 | | Secteur N°6 | |
|----------------------|------------|---|---|-------------|----------------------|
| Distance : 22,500 Km | | CH 2 | DEPART ES 2 : "ST GEORGES DU BOIS / VOUHE" | | |
| Temps : 40 Minutes | | CH 3 | ST CHRISTOPHE / AIGREFEUILLE | | |
| Moyenne : 33,75 km/h | | Longueur ES : 6,295km | | | |
| Distances | | Direction | Informations | | Distance Dégressives |
| Totales | Partielles | | | | |
| 8,500 | 0,160 |  20 |  | | 14,000 |
| 8,690 | 0,190 |  21 | <p>A.D.</p>  <p>Puis SRP</p> | | 13,810 |
| 12,640 | 3,950 |  22 | <p>A.G.</p>   <p>Puis SRP</p> | | 9,860 |
| 14,030 | 1,390 |  23 |   | | 8,470 |
| 14,340 | 0,310 |  24 | <p>1ère sortie</p>  | | 8,160 |

| ETAPE N° 2 | | SECTION N° 2 | | Secteur N°6 | |
|----------------------|------------|---|--|-------------|----------------------|
| Distance : 22,500 Km | | CH 2 | DEPART ES 2 : "ST GEORGES DU BOIS / VOUHE" | | |
| Temps : 40 Minutes | | CH 3 | ST CHRISTOPHE / AIGREFEUILLE | | |
| Moyenne : 33,75 km/h | | Longueur ES : 6,295km | | | |
| Distances | | Direction | Informations | | Distance Dégressives |
| Totales | Partielles | | | | |
| 15,110 | 0,770 |  25 |  | | 7,390 |
| 15,830 | 0,720 |  26 | SRP | | 6,670 |
| 17,120 | 1,290 |  27 | T.D. Carrefours dangereux   | | 5,380 |
| 17,680 | 0,560 |  28 | A.G.  | | 4,820 |
| 18,500 | 0,820 |  29 | SRP | | 4,000 |


| ETAPE N° 2 | | SECTION N° 2 | | Secteur N°6 | |
|----------------------|------------|---|--|-------------|----------------------|
| Distance : 22,500 Km | | CH 2 | DEPART ES 2 : "ST GEORGES DU BOIS / VOUHE" | | |
| Temps : 40 Minutes | | CH 3 | ST CHRISTOPHE / AIGREFEUILLE | | |
| Moyenne : 33,75 km/h | | Longueur ES : 6,295km | | | |
| Distances | | Direction | Informations | | Distance Dégressives |
| Totales | Partielles | | | | |
| 20,340 | 1,840 |  30 |  Puis SRP | 2,160 | |
| 21,000 | 0,660 |  31 |  | 1,500 | |
| 21,300 | 0,300 |  31 |  | 1,200 | |
| 21,770 | 0,470 |  32 | A.G. | 0,730 | |
| 22,050 | 0,280 |  32 |  | 0,450 | |

| ETAPE N° 2 | | SECTION N° 2 | | Secteur N°6 | |
|--|------------|---|--|-------------|----------------------|
| Distance : 22,500 Km | | CH 2 | DEPART ES 2 : "ST GEORGES DU BOIS / VOUHE" | | |
| Temps : 40 Minutes | | CH 3 | ST CHRISTOPHE / AIGREFEUILLE | | |
| Moyenne : 33,75 km/h | | Longueur ES : 6,295km | | | |
| Distances | | Direction | Informations | | Distance Dégressives |
| Totales | Partielles | | | | |
| 22,500 | 0,450 |  | <p>CH 3 - 6 - 9</p>  <p>N 46° 08' 54" O 0° 55' 37"</p> | | 0,000 |
| | | | | | |
| <p>33</p> <p>NEUTRALISATION 3 MINUTES DEPART ES 3 - 6 - 9 "ST CHRISTOPHE / AIGREFEUILLE"</p> | | | | | |

CH Départ ES 3 - 6 - 9




Départ ES 3 - 6 - 9



Arrivée ES 3 - 6 - 9



Point stop ES 3 - 6 - 9



2^{ème} ETAPE

2^{ème} SECTION

**7^{ème}
SECTEUR**

CH 3

DÉPART ES 3

"ST CHRISTOPHE / AIGREFEUILLE"

CH 4

VANDRE / GENOUILLE




66^{ème} RALLYE D'AUTOMNE - 24^{ème} RALLYE D'AUTOMNE VHC

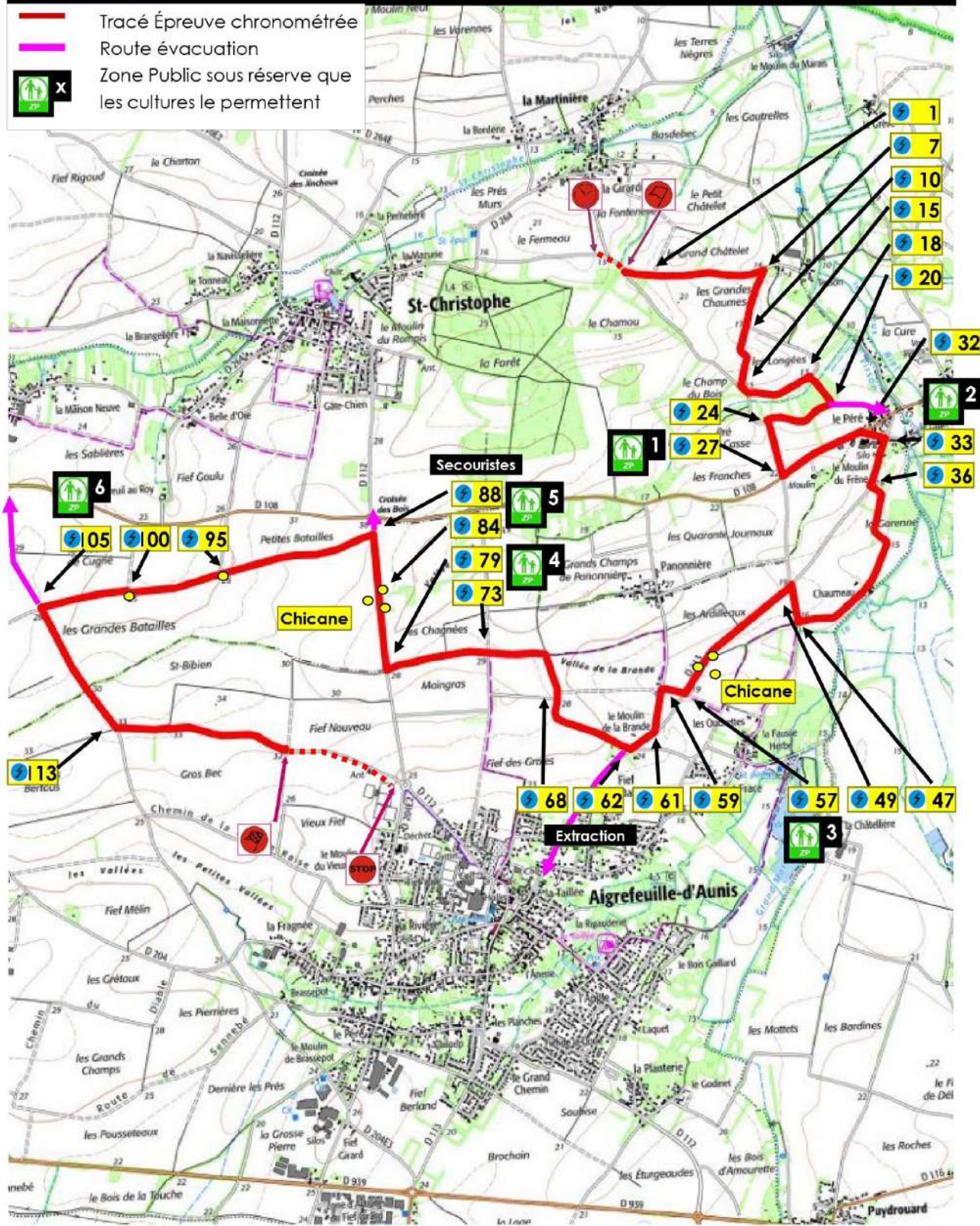
5^{ème} RALLYE D'AUTOMNE VHRS

Épreuve chronométrée "ST CHRISTOPHE / AIGREFEUILLE" - Longueur : 12,284km

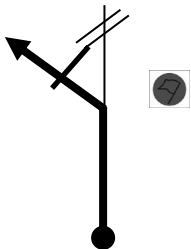




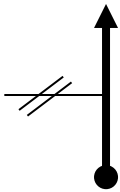

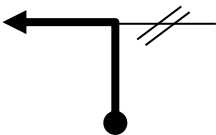



Samedi 30 novembre 2024 — ES 3 - 6 - 9

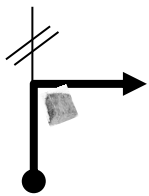

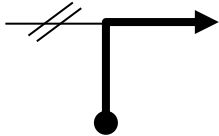

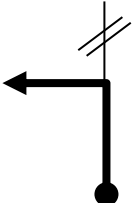

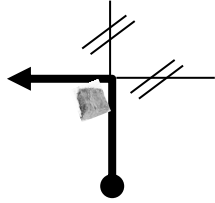



Version 02/09/2024

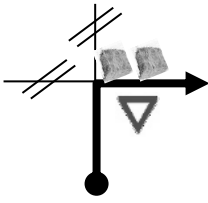

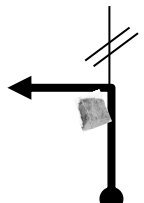

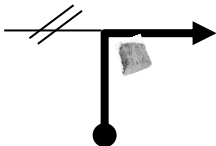

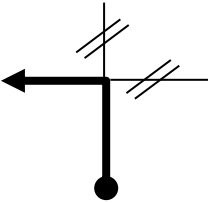




-  Tracé Épreuve chronométrée
-  Route évacuation
-  Zone Public sous réserve que les cultures le permettent

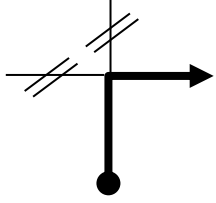

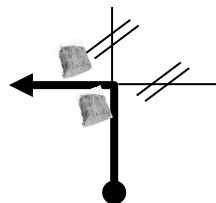

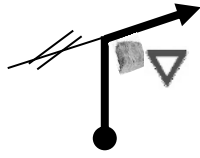

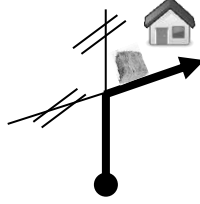

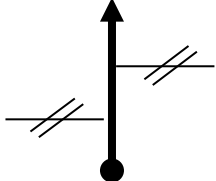



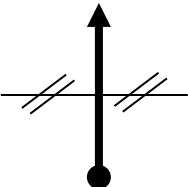

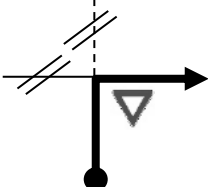




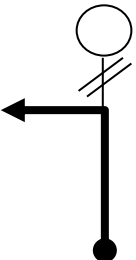

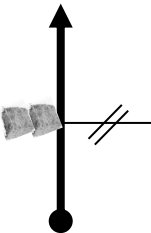

| | | |
|----------------------|------------------------|--|
| ETAPE N° 2 | SECTION N° 2 | Secteur N°7 |
| Distance : 36,480 Km | CH 3 | DEPART ES 3 : "ST CHRISTOPHE / AIGREFEUILLE" |
| Temps : 50,00 min | CH 4 | VANDRE / GENOUILLE |
| Moyenne : 43,78 km/h | Longueur ES : 12,284km | |

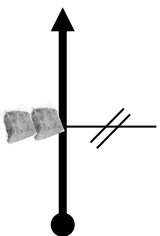

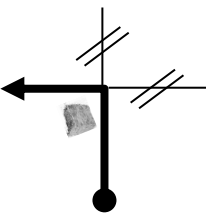

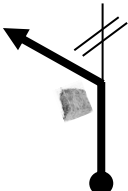

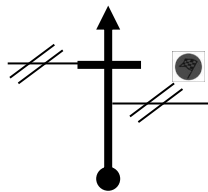



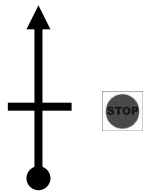



| Distances | | Direction | Informations | Distance Dégressives |
|-----------|------------|--|---|----------------------|
| Totales | Partielles | | | |
| 0,000 | 0,000 |  ES 1 |  Départ ES 3 - 6  N 46° 08' 51" O 0° 55' 32" | 36,480 |
| 0,760 | 0,760 |  ES 2 |  A.D. ! Botte protection de corde ! | 35,720 |
| 1,079 | 0,319 |  ES 3 |  T.D. | 35,401 |
| 1,438 | 0,359 |  ES 4 |  A.G. | 35,042 |
| 1,481 | 0,043 |  ES 5 |  A.G. ! Botte protection de corde ! | 34,999 |

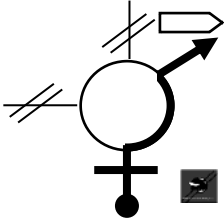
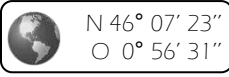
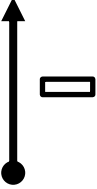
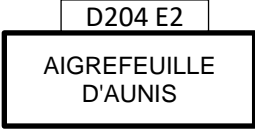
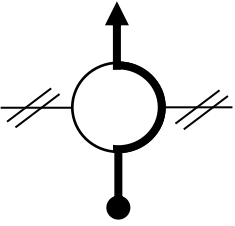
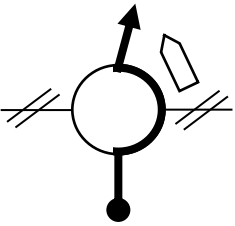

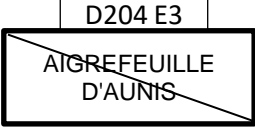
| ETAPE N° 2 | | SECTION N° 2 | | Secteur N°7 | |
|----------------------|------------|---|---|----------------------|--|
| Distance : 36,480 Km | | CH 3 | DEPART ES 3 : "ST CHRISTOPHE / AIGREFEUILLE" | | |
| Temps : 50,00 min | | CH 4 | VANDRE / GENOUILLE | | |
| Moyenne : 43,78 km/h | | Longueur ES : 12,284km | | | |
| Distances | | Direction | Informations | Distance Dégressives | |
| Totales | Partielles | | | | |
| 1,850 | 0,369 |  ES 6 |  A.D. ! Botte protection de corde ! | 34,630 | |
| 2,045 | 0,195 |  ES 7 |  A.D. | 34,435 | |
| 2,427 | 0,382 |  ES 8 |  A.G. | 34,053 | |
| 2,741 | 0,314 |  ES 9 |  A.G. ! Botte protection de corde ! | 33,739 | |
| 3,229 | 0,488 |  ES 10 |  A.D. ! Bottes EXT virage ! D108 LE PERE | 33,251 | |

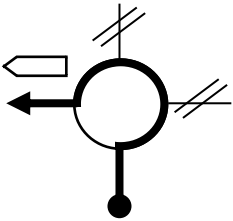
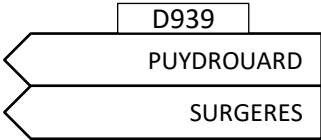
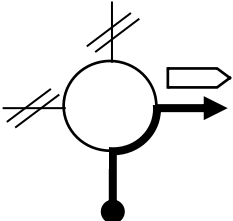
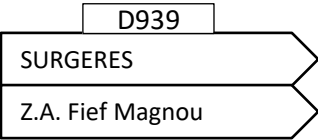
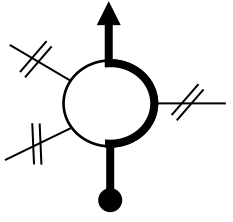
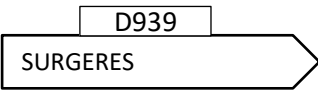
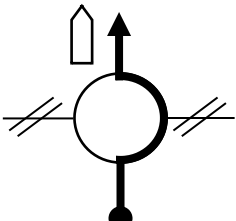
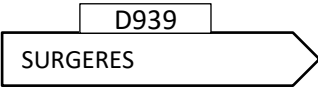
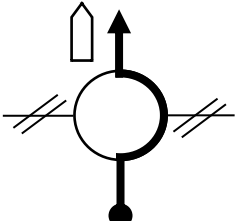
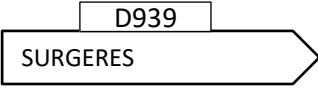
| ETAPE N° 2 | | SECTION N° 2 | | Secteur N°7 | |
|----------------------|------------|---|--|---|----------------------|
| Distance : 36,480 Km | | CH 3 | DEPART ES 3 : "ST CHRISTOPHE / AIGREFEUILLE" | | |
| Temps : 50,00 min | | CH 4 | VANDRE / GENOUILLE | | |
| Moyenne : 43,78 km/h | | Longueur ES : 12,284km | | | |
| Distances | | Direction | Informations | | Distance Dégressives |
| Totales | Partielles | | | | |
| 3,363 | 0,134 |  ES 11 |  | A.D. ! Bottes EXT virage ! | 33,117 |
| 3,625 | 0,262 |  ES 12 |  | A.G. ! Botte protection de corde ! ! Prudence riverains ! | 32,855 |
| 4,717 | 1,092 |  ES 13 |  | A.D. ! Botte protection de corde ! | 31,763 |
| 4,917 | 0,200 |  ES 14 |  | A.G. | 31,563 |
| 5,552 | 0,635 |  ES 15 |   | T.D. !!! CHICANE (TRACES AU SOL LORS DES RECONNAISSANCES) | 30,928 |

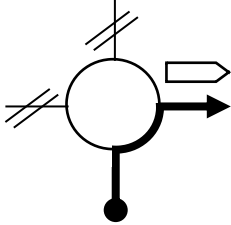
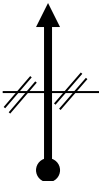
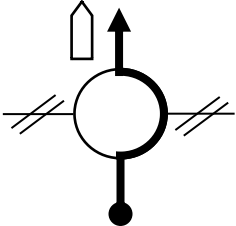
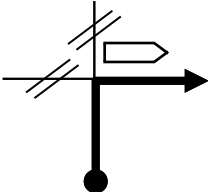
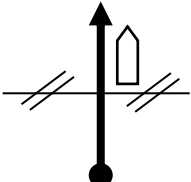
| ETAPE N° 2 | | SECTION N° 2 | | Secteur N°7 | |
|----------------------|------------|---|---|---|----------------------|
| Distance : 36,480 Km | | CH 3 | DEPART ES 3 : "ST CHRISTOPHE / AIGREFEUILLE" | | |
| Temps : 50,00 min | | CH 4 | VANDRE / GENOUILLE | | |
| Moyenne : 43,78 km/h | | Longueur ES : 12,284km | | | |
| Distances | | Direction | Informations | | Distance Dégressives |
| Totales | Partielles | | | | |
| 5,748 | 0,196 |  ES 16 |  | A.D. | 30,732 |
| 5,875 | 0,127 |  ES 17 |  | A.G. ! Botte protection de corde et poteau EXT virage! | 30,605 |
| 6,115 | 0,240 |  ES 18 |  | A.D. ! Botte protection de corde ! | 30,365 |
| 6,268 | 0,153 |  ES 19 |  | A.D. ! Botte protection EXT virage ! | 30,212 |
| 6,819 | 0,551 |  ES 20 |  | T.D. | 29,661 |

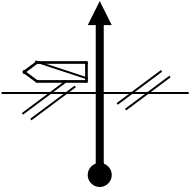

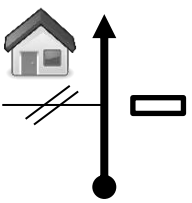
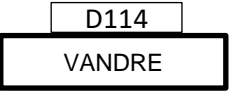
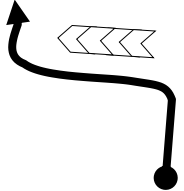

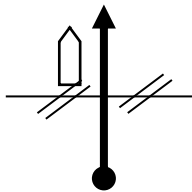
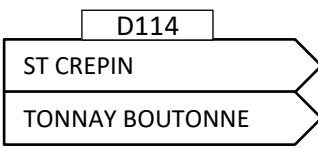
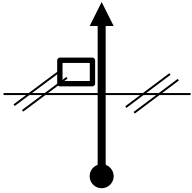
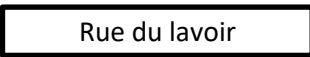
| ETAPE N° 2 | | SECTION N° 2 | | Secteur N°7 | |
|----------------------|------------|---|---|----------------------|--|
| Distance : 36,480 Km | | CH 3 | DEPART ES 3 : "ST CHRISTOPHE / AIGREFEUILLE" | | |
| Temps : 50,00 min | | CH 4 | VANDRE / GENOUILLE | | |
| Moyenne : 43,78 km/h | | Longueur ES : 12,284km | | | |
| Distances | | Direction | Informations | Distance Dégressives | |
| Totales | Partielles | | | | |
| 7,383 | 0,564 |  ES 21 |  T.D. | 29,097 | |
| 7,953 | 0,570 |  ES 22 |  A.D. | 28,527 | |
| 8,369 | 0,416 |  ES 23 |   T.D. !!! CHICANE (TRACES AU SOL LORS DES RECONNAISSANCES) | 28,111 | |
| 8,693 | 0,324 |  ES 24 |  A.G. avant rond- point | 27,787 | |
| 9,562 | 0,869 |  ES 25 |  ! Bottes à gauche de la route ! (TRACES AU SOL LORS DES RECONNAISSANCES) | 26,918 | |

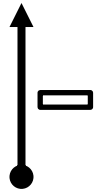

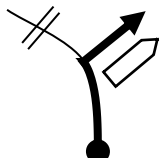

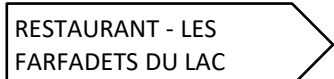
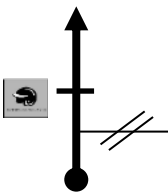

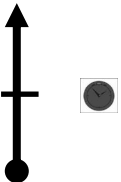

| ETAPE N° 2 | | SECTION N° 2 | | Secteur N°7 | |
|----------------------|------------|---|--|-------------|----------------------|
| Distance : 36,480 Km | | CH 3 | DEPART ES 3 : "ST CHRISTOPHE / AIGREFEUILLE" | | |
| Temps : 50,00 min | | CH 4 | VANDRE / GENOUILLE | | |
| Moyenne : 43,78 km/h | | Longueur ES : 12,284km | | | |
| Distances | | Direction | Informations | | Distance Dégressives |
| Totales | Partielles | | | | |
| 10,082 | 0,520 |  ES 26 | <p>T.D.</p>  <p>! Bottes à gauche de la route ! (TRACES AU SOL LORS DES RECONNAISSANCES)</p> | | 26,398 |
| 10,558 | 0,476 |  ES 27 | <p>A.G.</p>  <p>! Botte protection de corde !</p> | | 25,922 |
| 11,317 | 0,759 |  ES 28 | <p>A.G.</p>  <p>! Botte protection de corde !</p> | | 25,163 |
| 12,284 | 0,967 |  ES 29 | <p>ARRIVEE ES 3 - 6</p>  <div style="border: 1px solid black; padding: 2px; width: fit-content;">  N 46° 07' 28"  O 0° 57' 00" </div> | | 24,196 |
| 12,820 | 0,536 |  30 | <p>POINT STOP au niveau du parking du stade ATTENTION entre 150 et 100 m avant le Point Stop rétrécissement chaussée avec baliroutes le jour du rallye</p>  <div style="border: 1px solid black; padding: 2px; width: fit-content;">  N 46° 07' 24"  O 0° 56' 35" </div> | | 23,660 |

| ETAPE N° 2 | | SECTION N° 2 | | Secteur N°7 | |
|----------------------|------------|---|---|-------------|----------------------|
| Distance : 36,480 Km | | CH 3 | DEPART ES 3 : "ST CHRISTOPHE / AIGREFEUILLE" | | |
| Temps : 50,00 min | | CH 4 | VANDRE / GENOUILLE | | |
| Moyenne : 43,78 km/h | | Longueur ES : 12,284km | | | |
| Distances | | Direction | Informations | | Distance Dégressives |
| Totales | Partielles | | | | |
| 12,900 | 0,080 |  31 |  D204 E2 TOUTES DIRECTIONS ROCHEFORT | 23,580 | |
| 13,000 | 0,100 |  32 |  | 23,480 | |
| 13,580 | 0,580 |  33 | 2ème sortie, S.R.P. Sans indication | 22,900 | |
| 13,870 | 0,290 |  34 | 2ème sortie D204 E3 SURGERES ROCHEFORT LA ROCHELLE | 22,610 | |
| 14,850 | 0,980 |  35 |  | 21,630 | |

| ETAPE N° 2 | | SECTION N° 2 | | Secteur N°7 | |
|----------------------|------------|---|---|----------------------|--|
| Distance : 36,480 Km | | CH 3 | DEPART ES 3 : "ST CHRISTOPHE / AIGREFEUILLE" | | |
| Temps : 50,00 min | | CH 4 | VANDRE / GENOUILLE | | |
| Moyenne : 43,78 km/h | | Longueur ES : 12,284km | | | |
| Distances | | Direction | Informations | Distance Dégressives | |
| Totales | Partielles | | | | |
| 15,290 | 0,440 |  36 | 3ème sortie  | 21,190 | |
| 16,930 | 1,640 |  37 | 1ère sortie  | 19,550 | |
| 19,890 | 2,960 |  38 | 2ème sortie  | 16,590 | |
| 23,330 | 3,440 |  39 | 2ème sortie  | 13,150 | |
| 27,440 | 4,110 |  40 | 2ème sortie  | 9,040 | |

| ETAPE N° 2 | | SECTION N° 2 | | Secteur N°7 | |
|----------------------|------------|---|---|-------------|----------------------|
| Distance : 36,480 Km | | CH 3 | DEPART ES 3 : "ST CHRISTOPHE / AIGREFEUILLE" | | |
| Temps : 50,00 min | | CH 4 | VANDRE / GENOUILLE | | |
| Moyenne : 43,78 km/h | | Longueur ES : 12,284km | | | |
| Distances | | Direction | Informations | | Distance Dégressives |
| Totales | Partielles | | | | |
| 28,650 | 1,210 |  41 | <p>1ère sortie</p> <p>D911B</p> <p>A10</p> <p>ROCHEFORT</p> <p>ST JEAN D'ANGELY</p> | | 7,830 |
| 29,200 | 0,550 |  42 | <p>S.R.P.</p> <p>D911B</p> <p>ROCHEFORT</p> <p>ST JEAN D'ANGELY</p> | | 7,280 |
| 30,140 | 0,940 |  43 | <p>2ème sortie</p> <p>D911B</p> <p>A10</p> <p>ST JEAN D'Y</p> | | 6,340 |
| 30,920 | 0,780 |  44 | <p>A.D.</p> <p>D114</p> <p>VANDRE</p> <p>TONNAY BOUTONNE</p> | | 5,560 |
| 32,350 | 1,430 |  45 | <p>T.D.</p> <p>D114</p> <p>VANDRE</p> <p>TONNAY BOUTONNE</p> | | 4,130 |

| ETAPE N° 2 | | SECTION N° 2 | | Secteur N°7 | |
|----------------------|------------|---|--|----------------------|--|
| Distance : 36,480 Km | | CH 3 | DEPART ES 3 : "ST CHRISTOPHE / AIGREFEUILLE" | | |
| Temps : 50,00 min | | CH 4 | VANDRE / GENOUILLE | | |
| Moyenne : 43,78 km/h | | Longueur ES : 12,284km | | | |
| Distances | | Direction | Informations | Distance Dégressives | |
| Totales | Partielles | | | | |
| 33,630 | 1,280 |  46 | S.R.P.  | 2,850 | |
| 34,880 | 1,250 |  47 | T.D.  | 1,600 | |
| 35,340 | 0,460 |  48 |  Secteur étroit Croisement avec sortie ES jusqu'à la fin de section | 1,140 | |
| 35,480 | 0,140 |  49 | S.R.P.  | 1,000 | |
| 35,690 | 0,210 |  50 | S.R.P.  | 0,790 | |

| ETAPE N° 2 | | SECTION N° 2 | | Secteur N°7 | |
|----------------------|------------|---|---|-------------|----------------------|
| Distance : 36,480 Km | | CH 3 | DEPART ES 3 : "ST CHRISTOPHE / AIGREFEUILLE" | | |
| Temps : 50,00 min | | CH 4 | VANDRE / GENOUILLE | | |
| Moyenne : 43,78 km/h | | Longueur ES : 12,284km | | | |
| Distances | | Direction | Informations | | Distance Dégressives |
| Totales | Partielles | | | | |
| 36,010 | 0,320 |  51 | S.R.P.  | | 0,470 |
| 36,190 | 0,180 |  52 |  A.D., peu visible  | | 0,290 |
| 36,370 | 0,180 |  53 | SRT  N 46° 05' 28" O 0° 42' 65" | | 0,110 |
| 36,480 | 0,110 |  54 | CH 4 - 7  N 46° 05' 29" O 0° 42' 67" | | 0,000 |

NEUTRALISATION 3 MINUTES
DEPART ES 4 - 7
"VANDRE / GENOUILLE"

2^{ème} ETAPE

2^{ème} SECTION

8^{ème}

SECTEUR

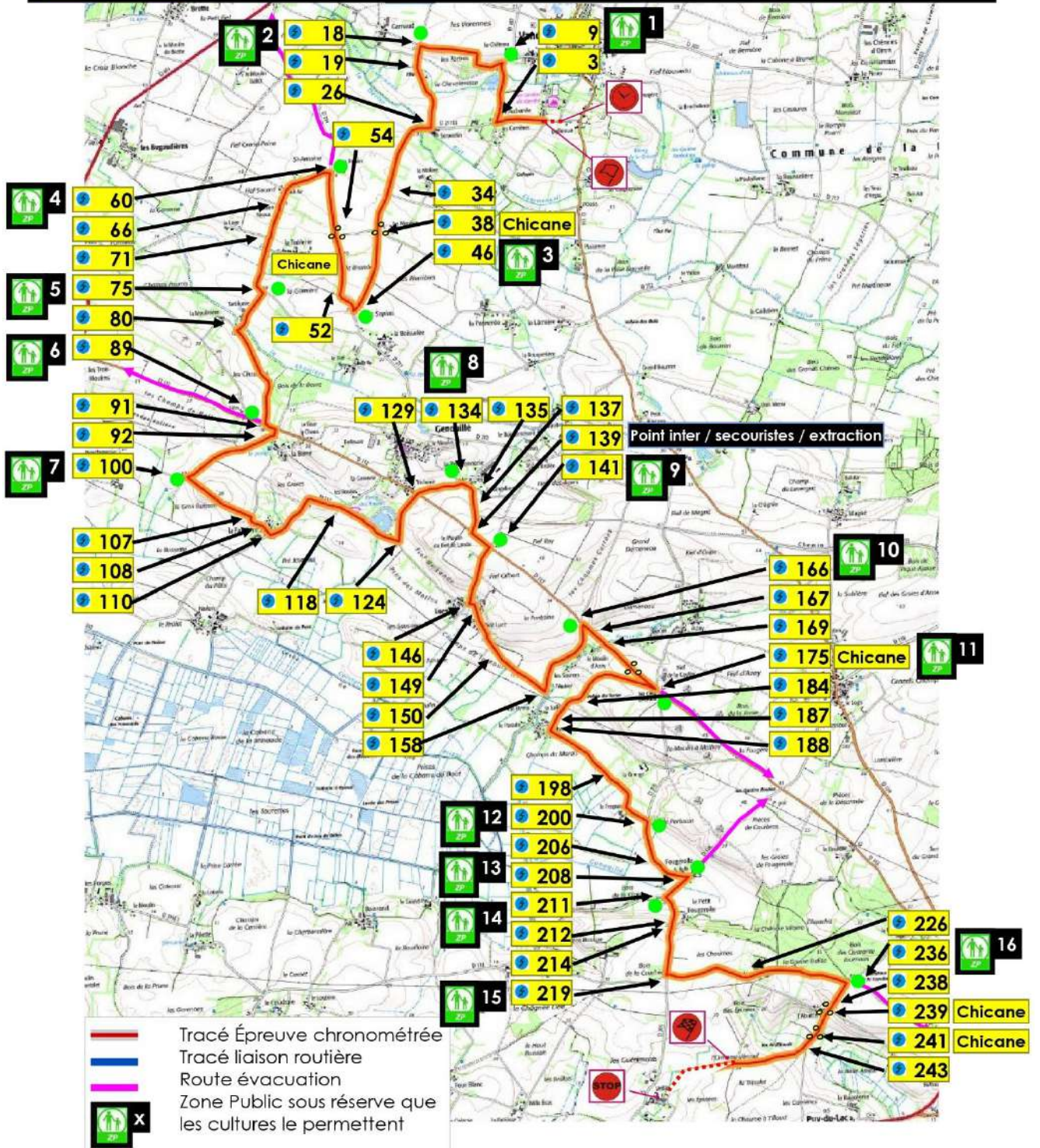
**CH 4
DEPART ES 4
"VANDRE / GENOUILLE"**

**CH 4A
ENTREE PARC REGROUPEMENT
Surgères**

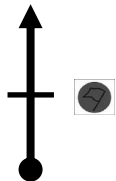


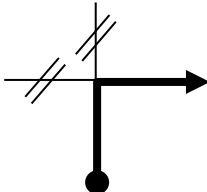




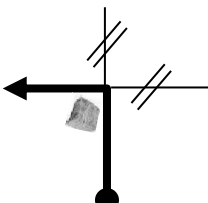

**66^{ème} RALLYE D'AUTOMNE - 24^{ème} RALLYE D'AUTOMNE VHC
5^{ème} RALLYE D'AUTOMNE VHRs**

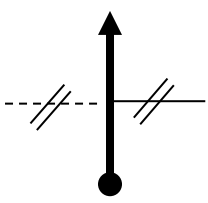

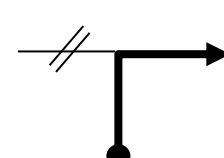

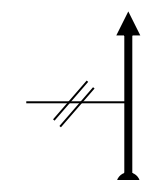

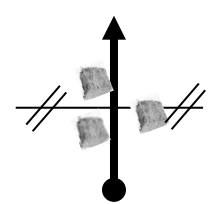


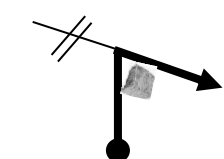

Épreuve chronométrée "VANDRE / GENOUILLE" - Longueur : 25,099 km
Vendredi 29 novembre 2024 — ES 1
Samedi 30 novembre 2024 — ES 4 - 7 - 10

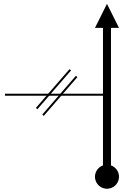

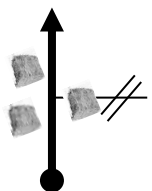


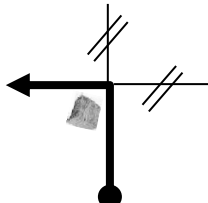

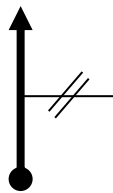
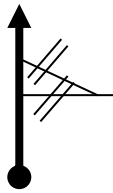

Version 21/08/2024

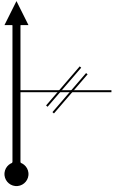



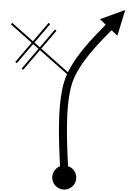

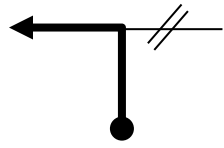

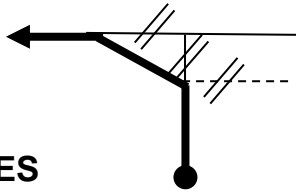



| | | |
|----------------------|------------------------|-------------------------------------|
| ETAPE N° 2 | SECTION N° 2 | Secteur N°8 |
| Distance : 47,070 Km | CH 4 | DEPART ES 4 : "VANDRE / GENOUILLE" |
| Temps : 60 Minutes | CH 4A | SURGERES : ENTREE PARC REGROUPEMENT |
| Moyenne : 47,07 km/h | Longueur ES : 25,099km | |

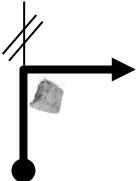

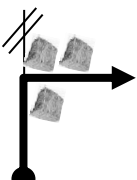

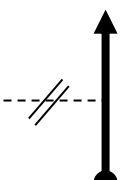


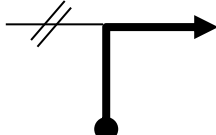

| Distances | | Direction | Informations | Distance Dégressives |
|-----------|------------|--|---|----------------------|
| Totales | Partielles | | | |
| 0,000 | 0,000 |  ES 1 |  DEPART ES 4 - 7  N 46° 02' 59" O 0° 46' 06" | 47,070 |
| 0,380 | 0,380 |  ES 2 |  A.D. | 46,690 |
| 0,953 | 0,573 |  ES 3 |  A.G. ! Botte protection de corde ! | 46,117 |
| 1,077 | 0,124 |  ES 4 | A.D. | 45,993 |
| 1,863 | 0,786 |  ES 5 |  A.G. ! Botte protection de corde ! | 45,207 |

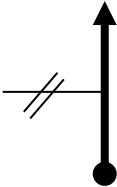
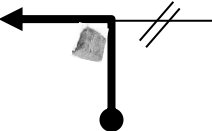
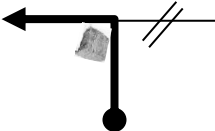
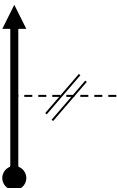
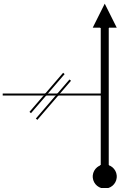
| ETAPE N° 2 | | SECTION N° 2 | | Secteur N°8 | |
|----------------------|------------|---|---|----------------------|--|
| Distance : 47,070 Km | | CH 4 | DEPART ES 4 : "VANDRE / GENOUILLE" | | |
| Temps : 60 Minutes | | CH 4A | SURGERES : ENTREE PARC REGROUPEMENT | | |
| Moyenne : 47,07 km/h | | Longueur ES : 25,099km | | | |
| Distances | | Direction | Informations | Distance Dégressives | |
| Totales | Partielles | | | | |
| 1,973 | 0,110 |  ES 6 |  T.D. | 45,097 | |
| 2,686 | 0,713 |  ES 7 |  A.D. | 44,384 | |
| 3,509 | 0,823 |  ES 8 |  T.D. | 43,561 | |
| 3,871 | 0,362 |  ES 9 |   T.D. !!! CHICANE (TRACES AU SOL LORS DES RECONNAISSANCES) | 43,199 | |
| 4,682 | 0,811 |  ES 10 |  A.D. ! Botte protection de corde ! | 42,388 | |

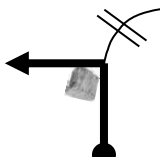
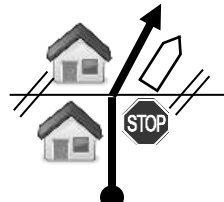
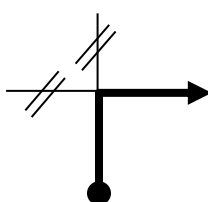
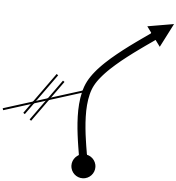
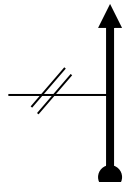
| ETAPE N° 2 | | SECTION N° 2 | | Secteur N°8 | |
|----------------------|------------|---|---|---|----------------------|
| Distance : 47,070 Km | | CH 4 | DEPART ES 4 : "VANDRE / GENOUILLE" | | |
| Temps : 60 Minutes | | CH 4A | SURGERES : ENTREE PARC REGROUPEMENT | | |
| Moyenne : 47,07 km/h | | Longueur ES : 25,099km | | | |
| Distances | | Direction | Informations | | Distance Dégressives |
| Totales | Partielles | | | | |
| 5,255 | 0,573 |  ES 11 |  | T.D. | 41,815 |
| 5,455 | 0,200 |  ES 12 |   | T.D. !!! CHICANE (TRACES AU SOL LORS DES RECONNAISSANCES) | 41,615 |
| 6,053 | 0,598 |  ES 13 |  | A.G. ! Botte protection de corde ! | 41,017 |
| 6,533 | 0,480 |  ES 14 | | T.D. | 40,537 |
| 6,655 | 0,122 |  ES 15 |  | T.D. | 40,415 |

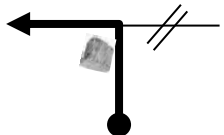
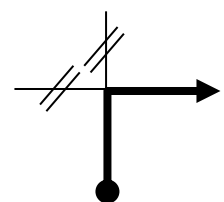
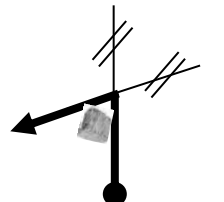
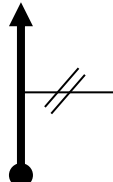
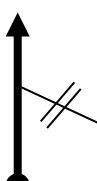
| ETAPE N° 2 | | SECTION N° 2 | | Secteur N°8 | |
|----------------------|------------|---|---|----------------------|--|
| Distance : 47,070 Km | | CH 4 | DEPART ES 4 : "VANDRE / GENOUILLE" | | |
| Temps : 60 Minutes | | CH 4A | SURGERES : ENTREE PARC REGROUPEMENT | | |
| Moyenne : 47,07 km/h | | Longueur ES : 25,099km | | | |
| Distances | | Direction | Informations | Distance Dégressives | |
| Totales | Partielles | | | | |
| 6,995 | 0,340 |  ES 16 |  T.D. | 40,075 | |
| 7,109 | 0,114 |  ES 17 |  T.D. | 39,961 | |
| 7,529 | 0,420 |  ES 18 |  A.D. | 39,541 | |
| 7,982 | 0,453 |  ES 19 |  A.G. | 39,088 | |
| 8,966 | 0,984 |  ES 20 |  A.G. | 38,104 | |

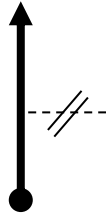
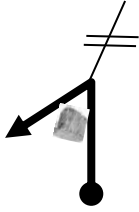

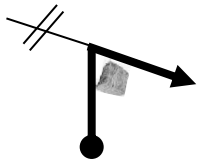

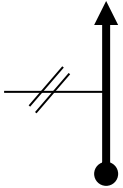

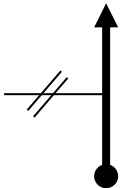

| | | |
|----------------------|------------------------|-------------------------------------|
| ETAPE N° 2 | SECTION N° 2 | Secteur N°8 |
| Distance : 47,070 Km | CH 4 | DEPART ES 4 : "VANDRE / GENOUILLE" |
| Temps : 60 Minutes | CH 4A | SURGERES : ENTREE PARC REGROUPEMENT |
| Moyenne : 47,07 km/h | Longueur ES : 25,099km | |




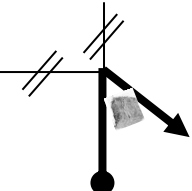



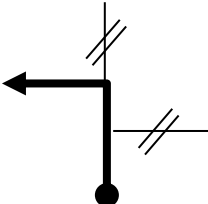

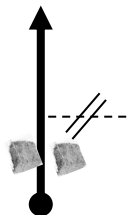

| Distances | | Direction | Informations | Distance Dégressives |
|-----------|------------|---|---|----------------------|
| Totales | Partielles | | | |
| 9,065 | 0,099 |  ES 21 |  A.D. ! Botte protection de corde ! | 38,005 |
| 9,123 | 0,058 |  ES 22 |  A.D. ! Botte protection de corde & EXT virage ! | 37,947 |
| 9,745 | 0,622 |  ES 23 | T.D. | 37,325 |
| 10,042 | 0,297 |  ES 24 |  A.G. | 37,028 |
| 10,759 | 0,717 |  ES 25 |  A.D. | 36,311 |

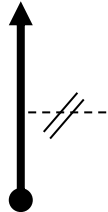

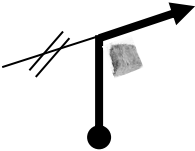

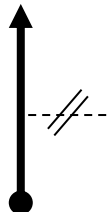
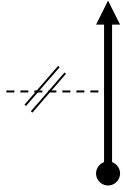

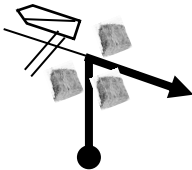


| ETAPE N° 2 | | SECTION N° 2 | | Secteur N°8 | |
|----------------------|------------|---|-------------------------------------|---------------------------------------|----------------------|
| Distance : 47,070 Km | | CH 4 | DEPART ES 4 : "VANDRE / GENOUILLE" | | |
| Temps : 60 Minutes | | CH 4A | SURGERES : ENTREE PARC REGROUPEMENT | | |
| Moyenne : 47,07 km/h | | Longueur ES : 25,099km | | | |
| Distances | | Direction | Informations | | Distance Dégressives |
| Totales | Partielles | | | | |
| 10,911 | 0,152 |  ES 26 | ⚡ | A.G. | 36,159 |
| 11,020 | 0,109 |  ES 27 | ⚡ | A.G. ! Botte protection de corde ! | 36,050 |
| 11,093 | 0,073 |  ES 28 | ⚡ | T.D. | 35,977 |
| 11,182 | 0,089 |  ES 29 | | T.D. | 35,888 |
| 11,831 | 0,649 |  ES 30 | ⚡ | A.D. ! Botte protection de corde ! | 35,239 |

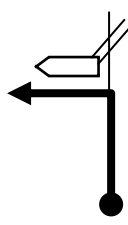
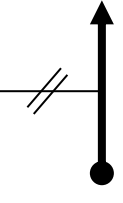
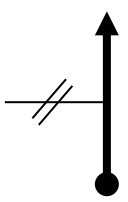
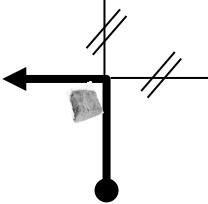
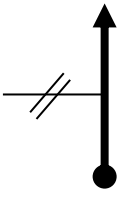
| ETAPE N° 2 | | SECTION N° 2 | | Secteur N°8 | |
|----------------------|------------|---|-------------------------------------|---------------------------------------|----------------------|
| Distance : 47,070 Km | | CH 4 | DEPART ES 4 : "VANDRE / GENOUILLE" | | |
| Temps : 60 Minutes | | CH 4A | SURGERES : ENTREE PARC REGROUPEMENT | | |
| Moyenne : 47,07 km/h | | Longueur ES : 25,099km | | | |
| Distances | | Direction | Informations | | Distance Dégressives |
| Totales | Partielles | | | | |
| 12,475 | 0,644 |  ES 31 | ⚡ | A.G. ! Botte protection de corde ! | 34,595 |
| 12,981 | 0,506 |  ES 32 | ⚡ | T.D. LA BOUDONNERIE | 34,089 |
| 13,418 | 0,437 |  ES 33 | ⚡ | A.D. | 33,652 |
| 13,524 | 0,106 |  ES 34 | ⚡ | A.D. | 33,546 |
| 13,782 | 0,258 |  ES 35 | ⚡ | T.D. | 33,288 |

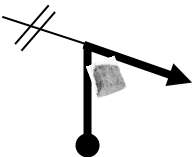
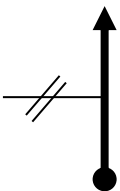

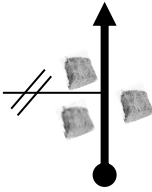

| ETAPE N° 2 | | SECTION N° 2 | | Secteur N°8 | |
|----------------------|------------|---|-------------------------------------|---|----------------------|
| Distance : 47,070 Km | | CH 4 | DEPART ES 4 : "VANDRE / GENOUILLE" | | |
| Temps : 60 Minutes | | CH 4A | SURGERES : ENTREE PARC REGROUPEMENT | | |
| Moyenne : 47,07 km/h | | Longueur ES : 25,099km | | | |
| Distances | | Direction | Informations | | Distance Dégressives |
| Totales | Partielles | | | | |
| 13,942 | 0,160 |  ES 36 | ⚡ | A.G. ! Botte protection de corde ! | 33,128 |
| 14,153 | 0,211 |  ES 37 | ⚡ | A.D. | 32,917 |
| 14,717 | 0,564 |  ES 38 | ⚡ | A.G. ! Botte protection de corde et entre les murs au virage suivant ! | 32,353 |
| 14,949 | 0,232 |  ES 39 | ⚡ | T.D. | 32,121 |
| 15,091 | 0,142 |  ES 40 | ⚡ | T.D. | 31,979 |

| ETAPE N° 2 | | SECTION N° 2 | | Secteur N°8 | |
|----------------------|------------|---|--|----------------------|--|
| Distance : 47,070 Km | | CH 4 | DEPART ES 4 : "VANDRE / GENOUILLE" | | |
| Temps : 60 Minutes | | CH 4A | SURGERES : ENTREE PARC REGROUPEMENT | | |
| Moyenne : 47,07 km/h | | Longueur ES : 25,099km | | | |
| Distances | | Direction | Informations | Distance Dégressives | |
| Totales | Partielles | | | | |
| 15,195 | 0,104 |  ES 41 | T.D. | 31,875 | |
| 15,859 | 0,664 |  ES 42 |  A.G. ! Botte protection de corde ! | 31,211 | |
| 16,644 | 0,785 |  ES 43 |  A.D. ! Botte protection de corde ! | 30,426 | |
| 16,722 | 0,078 |  ES 44 |  T.D. | 30,348 | |
| 16,904 | 0,182 |  ES 45 |  T.D. | 30,166 | |

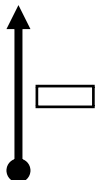
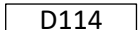

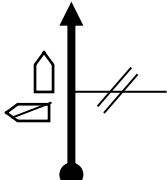
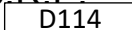
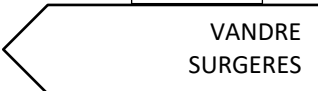


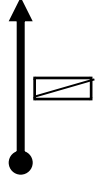
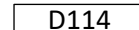

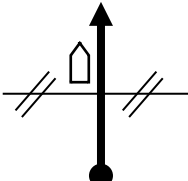
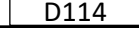

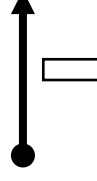


| ETAPE N° 2 | | SECTION N° 2 | | Secteur N°8 | |
|----------------------|------------|---|--|---|----------------------|
| Distance : 47,070 Km | | CH 4 | DEPART ES 4 : "VANDRE / GENOUILLE" | | |
| Temps : 60 Minutes | | CH 4A | SURGERES : ENTREE PARC REGROUPEMENT | | |
| Moyenne : 47,07 km/h | | Longueur ES : 25,099km | | | |
| Distances | | Direction | Informations | | Distance Dégressives |
| Totales | Partielles | | | | |
| 17,536 | 0,632 |  ES 46 |   | <p>T.D. !!! CHICANE (TRACES AU SOL LORS DES RECONNAISSANCES)</p> | 29,534 |
| 18,116 | 0,580 |  ES 47 |  | <p>A.D. ! Botte protection de corde !</p> | 28,954 |
| 18,435 | 0,319 |  ES 48 |  | <p>T.D.</p> | 28,635 |
| 18,785 | 0,350 |  ES 49 |  | <p>A.G.</p> | 28,285 |
| 19,752 | 0,967 |  ES 50 |  | <p>T.D. ! Bottes protection poteaux dans virage précédent !</p> | 27,318 |







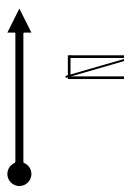

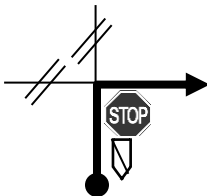
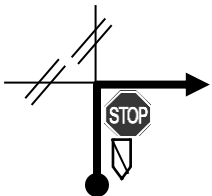
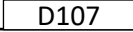

| ETAPE N° 2 | | SECTION N° 2 | | Secteur N°8 | |
|----------------------|------------|---|---|----------------------|--|
| Distance : 47,070 Km | | CH 4 | DEPART ES 4 : "VANDRE / GENOUILLE" | | |
| Temps : 60 Minutes | | CH 4A | SURGERES : ENTREE PARC REGROUPEMENT | | |
| Moyenne : 47,07 km/h | | Longueur ES : 25,099km | | | |
| Distances | | Direction | Informations | Distance Dégressives | |
| Totales | Partielles | | | | |
| 19,884 | 0,132 |  ES 51 |  T.D. | 27,186 | |
| 19,963 | 0,079 |  ES 52 |  A.D. ! Botte protection de corde ! | 27,107 | |
| 20,137 | 0,174 |  ES 53 | T.D. | 26,933 | |
| 20,492 | 0,355 |  ES 54 |  T.D. | 26,578 | |
| 20,735 | 0,243 |  ES 55 |  A.D.  ! Bottes protection de corde, mur à gauche, poteau en face ! | 26,335 | |

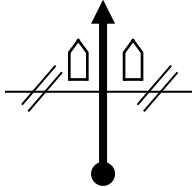

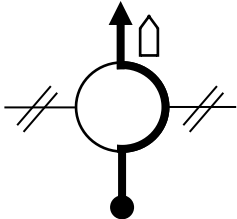
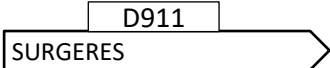
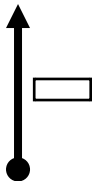
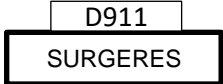
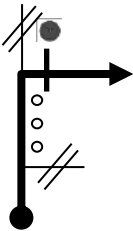


| ETAPE N° 2 | | SECTION N° 2 | | Secteur N°8 | |
|----------------------|------------|---|--|----------------------|--|
| Distance : 47,070 Km | | CH 4 | DEPART ES 4 : "VANDRE / GENOUILLE" | | |
| Temps : 60 Minutes | | CH 4A | SURGERES : ENTREE PARC REGROUPEMENT | | |
| Moyenne : 47,07 km/h | | Longueur ES : 25,099km | | | |
| Distances | | Direction | Informations | Distance Dégressives | |
| Totales | Partielles | | | | |
| 20,894 | 0,159 |  ES 56 | <p>A.G</p> <p>D215</p> <p>ST COUTANT PUY DU LAC BORDS</p> <p>! Botte protection de corde !</p> | 26,176 | |
| 21,179 | 0,285 |  ES 57 | T.D. | 25,891 | |
| 21,360 | 0,181 |  ES 58 | T.D. | 25,710 | |
| 21,501 | 0,141 |  ES 59 | <p>A.G.</p> <p>! Botte protection de corde !</p> | 25,569 | |
| 21,947 | 0,446 |  ES 60 | A.G. | 25,123 | |

| ETAPE N° 2 | | SECTION N° 2 | | Secteur N°8 | |
|----------------------|------------|---|-------------------------------------|---|----------------------|
| Distance : 47,070 Km | | CH 4 | DEPART ES 4 : "VANDRE / GENOUILLE" | | |
| Temps : 60 Minutes | | CH 4A | SURGERES : ENTREE PARC REGROUPEMENT | | |
| Moyenne : 47,07 km/h | | Longueur ES : 25,099km | | | |
| Distances | | Direction | Informations | | Distance Dégressives |
| Totales | Partielles | | | | |
| 22,710 | 0,763 |  ES 61 | ⚡ | A.D. ! Botte protection de corde ! | 24,360 |
| 23,694 | 0,984 |  ES 62 | ⚡ | T.D. | 23,376 |
| 23,980 | 0,286 |  ES 63 | ⚡ ! | T.D. !!! CHICANE (TRACES AU SOL LORS DES RECONNAISSANCES) | 23,090 |
| 24,026 | 0,046 |  ES 64 | ⚡ ! | T.D. !!! CHICANE (TRACES AU SOL LORS DES RECONNAISSANCES) | 23,044 |
| 24,225 | 0,199 |  ES 65 | ⚡ | A.D. ! Botte protection de corde ! | 22,845 |

| ETAPE N° 2 | | SECTION N° 2 | | Secteur N°8 | |
|----------------------|------------|------------------------|---|-------------|----------------------|
| Distance : 47,070 Km | | CH 4 | DEPART ES 4 : "VANDRE / GENOUILLE" | | |
| Temps : 60 Minutes | | CH 4A | SURGERES : ENTREE PARC REGROUPEMENT | | |
| Moyenne : 47,07 km/h | | Longueur ES : 25,099km | | | |
| Distances | | Direction | Informations | | Distance Dégressives |
| Totales | Partielles | | | | |
| 25,099 | 0,874 | ES 66 | ARRIVEE ES 4 - 7 N 46° 58' 09" O 0° 45' 02" | 21,971 | |
| 25,810 | 0,711 | 67 | POINT STOP ATTENTION entre 150 et 100 m avant le Point Stop rétrécissement chaussée avec baliroutes le jour du rallye N 46° 08' 53" O 0° 56' 04" | 21,260 | |
| 25,840 | 0,030 | 68 | Fin de zone SRT après le croisement N 46° 58' 01" O 0° 45' 10" | 21,230 | |
| 26,400 | 0,560 | 69 | ! Carrefour dangereux ! A.G. puis S.R.P. | 20,670 | |
| 29,630 | 3,230 | 70 | A.G. puis S.R.P. D114 VANDRE SURGERES A10 | 17,440 | |

| ETAPE N° 2 | | SECTION N° 2 | | Secteur N°8 | |
|----------------------|------------|---|--|----------------------|--|
| Distance : 47,070 Km | | CH 4 | DEPART ES 4 : "VANDRE / GENOUILLE" | | |
| Temps : 60 Minutes | | CH 4A | SURGERES : ENTREE PARC REGROUPEMENT | | |
| Moyenne : 47,07 km/h | | Longueur ES : 25,099km | | | |
| Distances | | Direction | Informations | Distance Dégressives | |
| Totales | Partielles | | | | |
| 32,720 | 3,090 |  71 | S.R.P.   | 14,350 | |
| 33,190 | 0,470 |  72 | S.R.P.     | 13,880 | |
| 33,550 | 0,360 |  73 | T.D.   puis SRP | 13,520 | |
| 37,450 | 3,900 |  74 | S.R.P.   | 9,620 | |
| 39,200 | 1,750 |  75 | S.R.P.   | 7,870 | |

| ETAPE N° 2 | | SECTION N° 2 | | Secteur N°8 | |
|----------------------|------------|---|---|-------------|----------------------|
| Distance : 47,070 Km | | CH 4 | DEPART ES 4 : "VANDRE / GENOUILLE" | | |
| Temps : 60 Minutes | | CH 4A | SURGERES : ENTREE PARC REGROUPEMENT | | |
| Moyenne : 47,07 km/h | | Longueur ES : 25,099km | | | |
| Distances | | Direction | Informations | | Distance Dégressives |
| Totales | Partielles | | | | |
| 39,360 | 0,160 |  76 |  S.R.P  croisement avec routier vers ES jusqu'à prochaine case !! | 7,710 | |
| 40,280 | 0,920 |  77 | A.G.  | 6,790 | |
| 40,510 | 0,230 |  78 | A.D. | 6,560 | |
| 40,740 | 0,230 |  79 |   puis SRP | 6,330 | |
| 42,880 | 2,140 |  80 | A.D.   | 4,190 | |

| ETAPE N° 2 | | SECTION N° 2 | | Secteur N°8 | |
|----------------------|------------|---|---|----------------------|--|
| Distance : 47,070 Km | | CH 4 | DEPART ES 4 : "VANDRE / GENOUILLE" | | |
| Temps : 60 Minutes | | CH 4A | SURGERES : ENTREE PARC REGROUPEMENT | | |
| Moyenne : 47,07 km/h | | Longueur ES : 25,099km | | | |
| Distances | | Direction | Informations | Distance Dégressives | |
| Totales | Partielles | | | | |
| 43,230 | 0,350 |  81 | <p>S.R.P.</p>  | 3,840 | |
| 45,890 | 2,660 |  82 | <p>2ème sortie</p>  | 1,180 | |
| 46,150 | 0,260 |  83 | <p>S.R.P.</p>  | 0,920 | |
| 47,070 | 0,920 |  84 |  <p>CH 4A - 7A</p>  <p>N 46° 09' 19" O 0° 45' 08"</p> | 0,000 | |

2^{ème} ETAPE

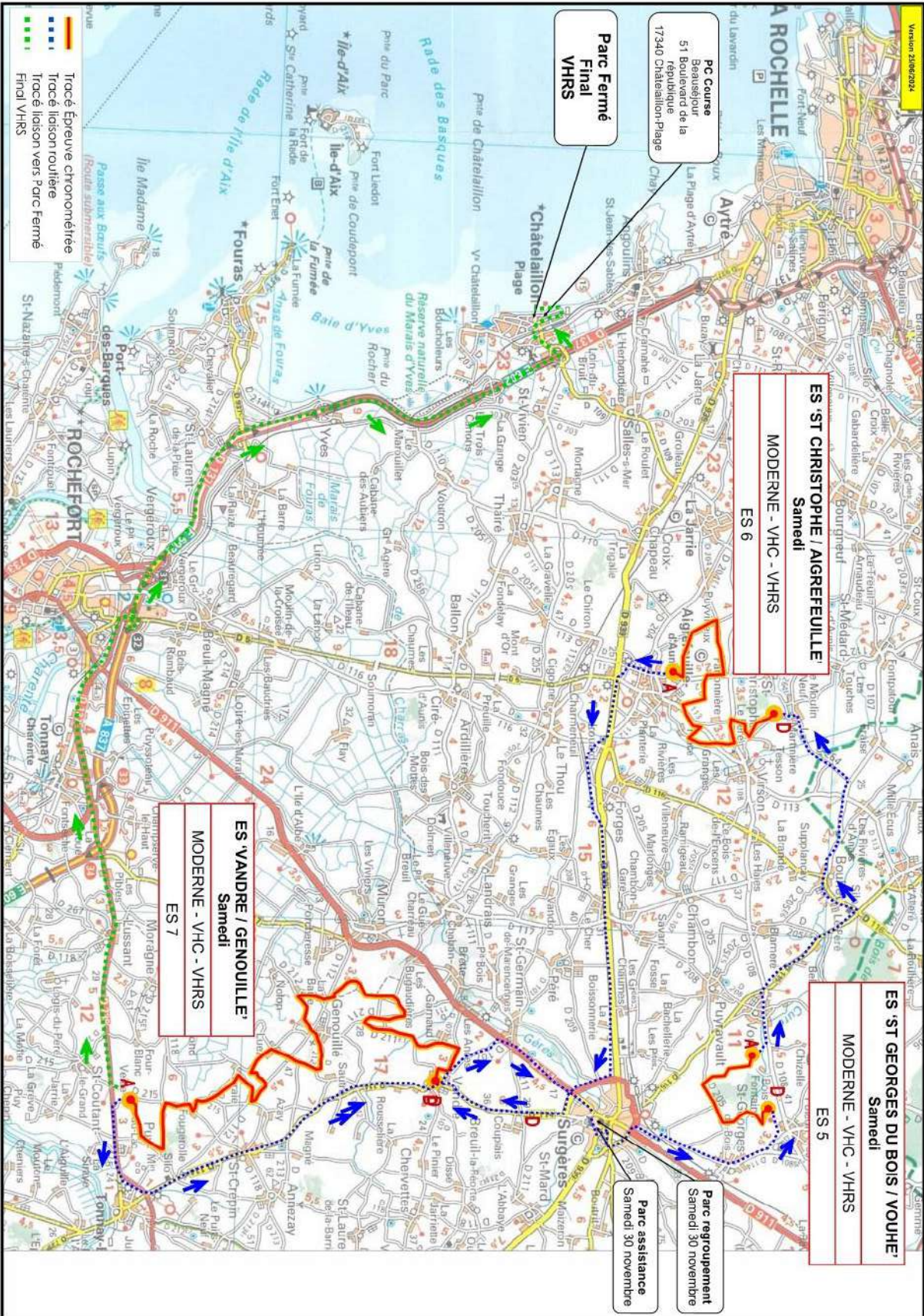
3^{ème} SECTION

**9^{ème}
SECTEUR**

**CH 4B
SORTIE PARC REGROUPEMENT
SURGERES**

**CH 4C
ENTREE PARC ASSISTANCE
SURGERES**

TROISIEME SECTION
VHC - MODERNES - VHRS



| | | |
|---------------------|---------------------|--|
| ETAPE N° 2 | SECTION N° 3 | Secteur N°9 |
| Distance : 0,360 Km | CH 4B | SURGERES : SORTIE PARC REGROUPEMENT |
| Temps : 5,00 min | CH 4C | SURGERES : ENTREE PARC ASSISTANCE |
| Moyenne : 4,32 km/h | | |

| Distances | | Direction | Informations | Distance Dégressives |
|-----------|------------|-----------|--|----------------------|
| Totales | Partielles | | | |
| 0,000 | 0,000 | 1 | CH 4B - 7B N 46° 06' 20" O 0° 45' 07" | 0,360 |
| 0,225 | 0,225 | 2 | A.D Espace Georges Pompidou | 0,135 |
| 0,360 | 0,135 | 3 | CH 4C - 7C N 46° 06' 02" O 0° 45' 32" | 0,000 |

2^{ème} ETAPE

3^{ème} SECTION

**10^{ème}
SECTEUR**

CH 4D
SORTIE PARC ASSISTANCE
Surgères

CH 5
ST GEORGES DU BOIS / VOUHE

| | | | | | |
|----------------------|------------|---------------------|-----------------------------------|---------------------------------|--|
| ETAPE N° 2 | | SECTION N° 3 | | Secteur N°10 | |
| Distance : 7,980 Km | | CH 4D | SURGERES : SORTIE PARC ASSISTANCE | | |
| Temps : 25,00 min | | CH 5 | ST GEORGES DU BOIS / VOUHE | | |
| Moyenne : 19,15 km/h | | | | | |
| Distances | | Direction | Informations | Distance Dégressives | |
| Totales | Partielles | | | | |

IDEM SECTEUR 5

**Reprendre
pages 63 à 70**

2^{ème} ETAPE

3^{ème} SECTION

**11^{ème}
SECTEUR**

CH 5

DEPART ES 5

"ST GEORGES DU BOIS / VOUHE"

CH 6

ST CHRISTOPHE / AIGREFEUILLE

| | | | | | |
|----------------------|------------|------------------------|--|---------------------------------|--|
| ETAPE N° 2 | | SECTION N° 3 | | Secteur N°11 | |
| Distance : 22,500 Km | | CH 5 | DEPART ES 5 : "ST GEORGES DU BOIS / VOUHE" | | |
| Temps : 40,00 min | | CH 6 | ST CHRISTOPHE / AIGREFEUILLE | | |
| Moyenne : 33,75 km/h | | Longueur ES : 6,295 km | | | |
| Distances | | Direction | Informations | Distance Dégressives | |
| Totales | Partielles | | | | |

IDEM SECTEUR 6

**Reprendre
pages 71 à 80**

2^{ème} ETAPE

3^{ème} SECTION

**12^{ème}
SECTEUR**

CH 6

DEPART ES6

"ST CHRISTOPHE / AIGREFEUILLE"

CH 7

VANDRE / GENOUILLE

| | | | | | |
|----------------------|------------|-------------------------|--|---------------------------------|--|
| ETAPE N° 2 | | SECTION N° 3 | | Secteur N°12 | |
| Distance : 36,480 Km | | CH 6 | DEPART ES 6 : "ST CHRISTOPHE / AIGREFEUILLE" | | |
| Temps : 50,00 min | | CH 7 | VANDRE / GENOUILLE | | |
| Moyenne : 43,78 km/h | | Longueur ES : 12,284 km | | | |
| Distances | | Direction | Informations | Distance Dégressives | |
| Totales | Partielles | | | | |

IDEM SECTEUR 7

**Reprendre
pages 81 à 94**

2^{ème} ETAPE

3^{ème} SECTION

**13^{ème}
SECTEUR**

**CH 7
DEPART ES7
"VANDRE / GENOUILLE"**

**CH 7A
ENTREE PARC REGROUPEMENT
Surgères**

| | | | | | |
|----------------------|------------|------------------------|-------------------------------------|---------------------------------|--|
| ETAPE N° 2 | | SECTION N° 3 | | Secteur N°13 | |
| Distance : 47,070 Km | | CH 7 | DEPART ES 7 : "VANDRE / GENOUILLE" | | |
| Temps : 60,00 min | | CH 7A | SURGERES : ENTREE PARC REGROUPEMENT | | |
| Moyenne : 47,07 km/h | | Longueur ES : 25,099km | | | |
| Distances | | Direction | Informations | Distance Dégressives | |
| Totales | Partielles | | | | |

IDEM SECTEUR 8

**Reprendre
pages 95 à 114**

2^{ème} ETAPE

4^{ème} SECTION

**14^{ème}
SECTEUR**

CH 7B
SORTIE PARC REGROUPEMENT
Surgères

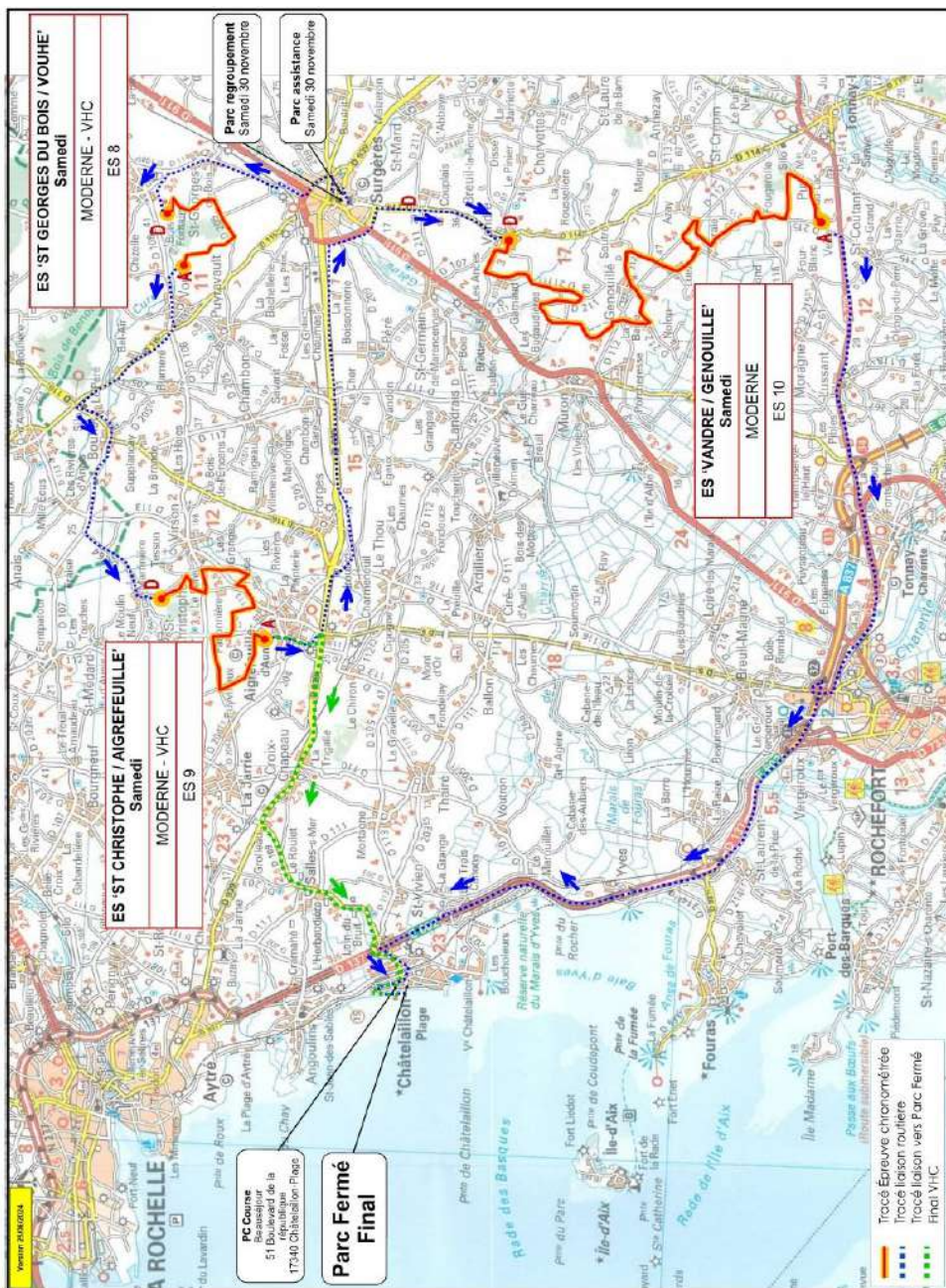
CH 7C
ENTREE PARC ASSISTANCE
Surgères

| | | | | | |
|---------------------|------------|---------------------|-------------------------------------|----------------------|--|
| ETAPE N° 2 | | SECTION N° 4 | | Secteur N°14 | |
| Distance : ,360 Km | | CH 7B | SURGERES : SORTIE PARC REGROUPEMENT | | |
| Temps : 5,00 min | | CH 7C | SURGERES : ENTREE PARC ASSISTANCE | | |
| Moyenne : 4,32 km/h | | | | | |
| Distances | | Direction | | Informations | |
| Totales | Partielles | | | Distance Dégressives | |

IDEM SECTEUR 9

Reprendre pages 115 à 117

**QUATRIEME SECTION
MODERNES - VHC**



2^{ème} ETAPE

4^{ème} SECTION

**15^{ème}
SECTEUR**

CH 7D
SORTIE PARC ASSISTANCE
Surgères

CH 8
ST GEORGES DU BOIS / VOUHE

| | | | | | |
|----------------------|------------|---------------------|-----------------------------------|---------------------------------|--|
| ETAPE N° 2 | | SECTION N° 4 | | Secteur N°15 | |
| Distance : 7,980 Km | | CH 7D | SURGERES : SORTIE PARC ASSISTANCE | | |
| Temps : 25,00 min | | CH 8 | ST GEORGES DU BOIS / VOUHE | | |
| Moyenne : 19,15 km/h | | | | | |
| Distances | | Direction | Informations | Distance Dégressives | |
| Totales | Partielles | | | | |

IDEM SECTEUR 5

**Reprendre
pages 63 à 70**

2^{ème} ETAPE

4^{ème} SECTION

**16^{ème}
SECTEUR**

CH 8

DEPART ES 8

"ST GEORGES DU BOIS / VOUHE"

CH 9

ST CHRISTOPHE / AIGREFEUILLE

| | | | | | |
|----------------------|------------|------------------------|--|---------------------------------|--|
| ETAPE N° 2 | | SECTION N° 4 | | Secteur N°16 | |
| Distance : 22,500 Km | | CH 8 | DEPART ES 8 : "ST GEORGES DU BOIS / VOUHE" | | |
| Temps : 40,00 min | | CH 9 | ST CHRISTOPHE / AIGREFEUILLE | | |
| Moyenne : 33,75 km/h | | Longueur ES : 6,295 km | | | |
| Distances | | Direction | Informations | Distance Dégressives | |
| Totales | Partielles | | | | |

IDEM SECTEUR 6

**Reprendre
pages 71 à 80**

2^{ème} ETAPE

4^{ème} SECTION

**17^{ème}
SECTEUR**

**CH 9
DÉPART ES 9
"ST CHRISTOPHE / AIGREFEUILLE"**

**CH 9A
ENTREE PARC FERME FINAL
Châtelailon-Plage**

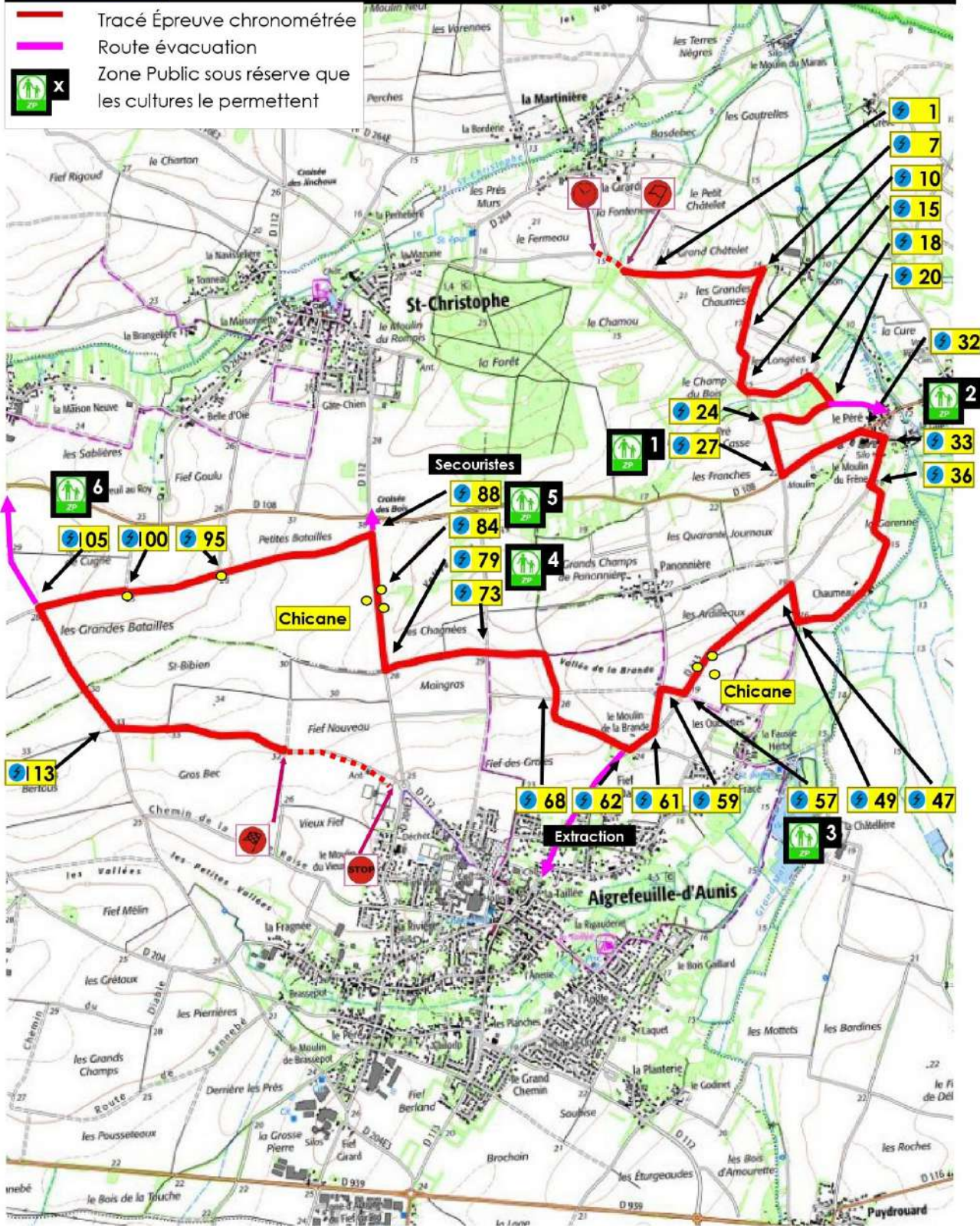
66^{ème} RALLYE D'AUTOMNE - 24^{ème} RALLYE D'AUTOMNE VHC

5^{ème} RALLYE D'AUTOMNE VHRS

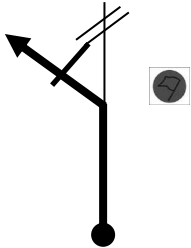


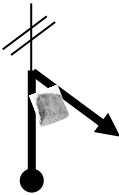

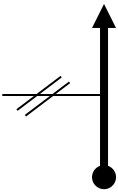

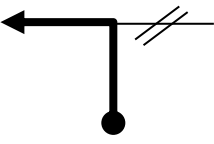



Épreuve chronométrée "ST CHRISTOPHE / AIGREFEUILLE" - Longueur : 12,284km

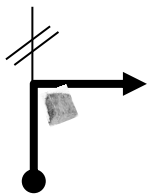

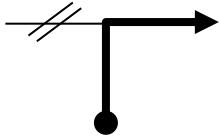

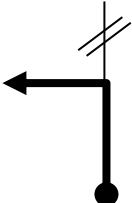

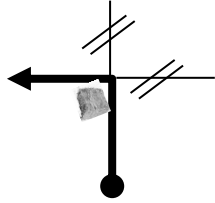



Version 02/09/2024

Samedi 30 novembre 2024 — ES 3 - 6 - 9

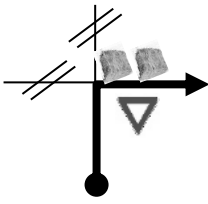
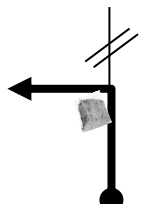
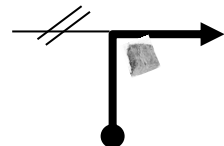
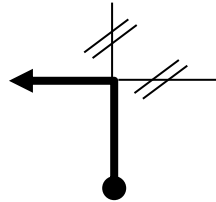



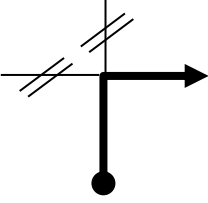

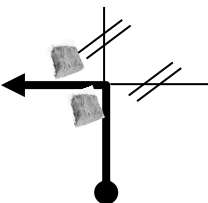

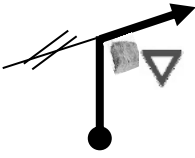

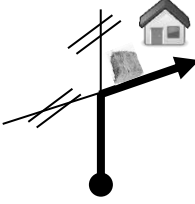

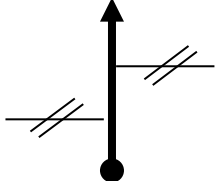

| | | |
|----------------------|------------------------|--|
| ETAPE N° 2 | SECTION N° 4 | Secteur N°17 |
| Distance : 31,580 Km | CH 9 | DEPART ES 9 : "ST CHRISTOPHE / AIGREFEUILLE" |
| Temps : 60,00 min | CH 9A | CHÂTELAILLON-PLAGE : ENTREE PARC FERME FINAL |
| Moyenne : 31,58 km/h | Longueur ES : 12,284km | |

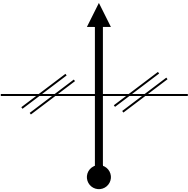

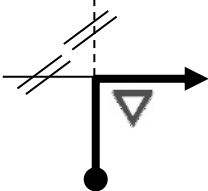




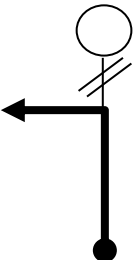

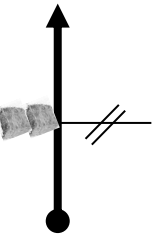

| Distances | | Direction | Informations | Distance Dégressives |
|-----------|------------|--|---|----------------------|
| Totales | Partielles | | | |
| 0,000 | 0,000 |  ES 1 |  Départ ES 9  N 46° 08' 51" O 0° 55' 32" | 31,580 |
| 0,760 | 0,760 |  ES 2 |  A.D. ! Botte protection de corde ! | 30,820 |
| 1,079 | 0,319 |  ES 3 |  T.D. | 30,501 |
| 1,438 | 0,359 |  ES 4 |  A.G. | 30,142 |
| 1,481 | 0,043 |  ES 5 |  A.G. ! Botte protection de corde ! | 30,099 |

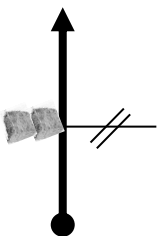

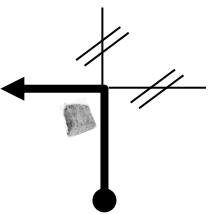

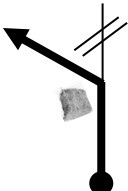

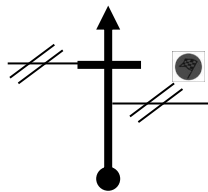



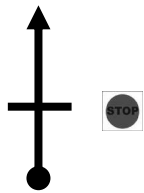



| ETAPE N° 2 | | SECTION N° 4 | | Secteur N°17 | |
|----------------------|------------|---|---|----------------------|--|
| Distance : 31,580 Km | | CH 9 | DEPART ES 9 : "ST CHRISTOPHE / AIGREFEUILLE" | | |
| Temps : 60,00 min | | CH 9A | CHÂTELAILLON-PLAGE : ENTREE PARC FERME FINAL | | |
| Moyenne : 31,58 km/h | | Longueur ES : 12,284km | | | |
| Distances | | Direction | Informations | Distance Dégressives | |
| Totales | Partielles | | | | |
| 1,850 | 0,369 |  ES 6 |  A.D. ! Botte protection de corde ! | 29,730 | |
| 2,045 | 0,195 |  ES 7 |  A.D. | 29,535 | |
| 2,427 | 0,382 |  ES 8 |  A.G. | 29,153 | |
| 2,741 | 0,314 |  ES 9 |  A.G. ! Botte protection de corde ! | 28,839 | |
| 3,229 | 0,488 |  ES 10 |  A.D. ! Bottes EXT virage ! D108 LE PERE | 28,351 | |

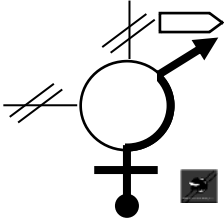

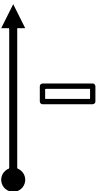
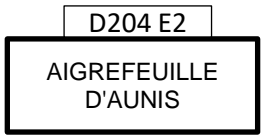
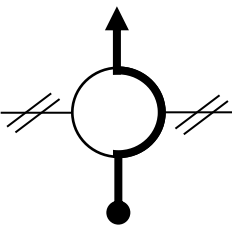
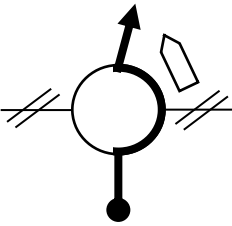
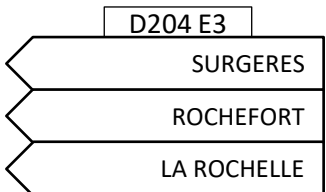
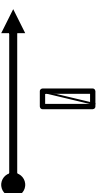
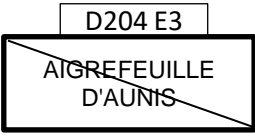
| | | |
|----------------------|------------------------|--|
| ETAPE N° 2 | SECTION N° 4 | Secteur N°17 |
| Distance : 31,580 Km | CH 9 | DEPART ES 9 : "ST CHRISTOPHE / AIGREFEUILLE" |
| Temps : 60,00 min | CH 9A | CHÂTELAILLON-PLAGE : ENTREE PARC FERME FINAL |
| Moyenne : 31,58 km/h | Longueur ES : 12,284km | |

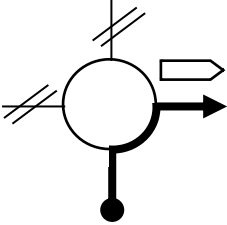
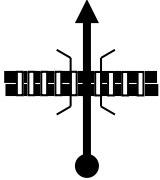
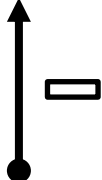
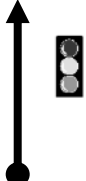

| Distances | | Direction | Informations | Distance Dégressives |
|-----------|------------|---|---|----------------------|
| Totales | Partielles | | | |
| 3,363 | 0,134 |  ES 11 | A.D. ! Bottes EXT virage ! | 28,217 |
| 3,625 | 0,262 |  ES 12 | A.G. ! Botte protection de corde ! ! Prudence riverains ! | 27,955 |
| 4,717 | 1,092 |  ES 13 | A.D. ! Botte protection de corde ! | 26,863 |
| 4,917 | 0,200 |  ES 14 | A.G. | 26,663 |
| 5,552 | 0,635 |  ES 15 | T.D. !!! CHICANE (TRACES AU SOL LORS DES RECONNAISSANCES) | 26,028 |

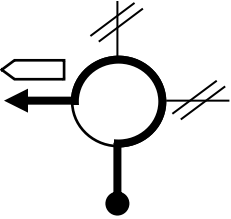
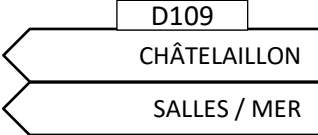

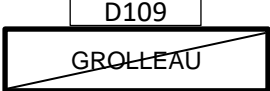
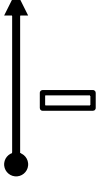
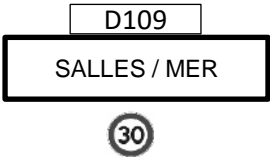
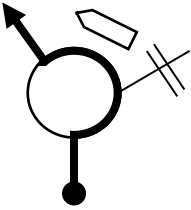

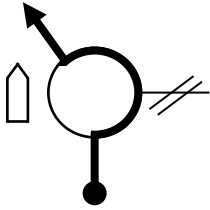
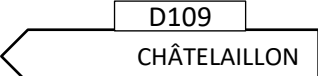
| ETAPE N° 2 | | SECTION N° 4 | | Secteur N°17 | |
|----------------------|------------|---|--|----------------------|--|
| Distance : 31,580 Km | | CH 9 | DEPART ES 9 : "ST CHRISTOPHE / AIGREFEUILLE" | | |
| Temps : 60,00 min | | CH 9A | CHÂTELAILLON-PLAGE : ENTREE PARC FERME FINAL | | |
| Moyenne : 31,58 km/h | | Longueur ES : 12,284km | | | |
| Distances | | Direction | Informations | Distance Dégressives | |
| Totales | Partielles | | | | |
| 5,748 | 0,196 |  ES 16 |  A.D. | 25,832 | |
| 5,875 | 0,127 |  ES 17 |  A.G. ! Botte protection de corde et poteau EXT virage! | 25,705 | |
| 6,115 | 0,240 |  ES 18 |  A.D. ! Botte protection de corde ! | 25,465 | |
| 6,268 | 0,153 |  ES 19 |  A.D. ! Botte protection EXT virage ! | 25,312 | |
| 6,819 | 0,551 |  ES 20 |  T.D. | 24,761 | |


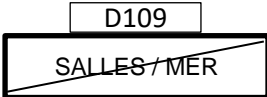
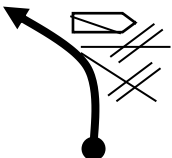

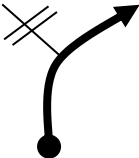
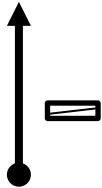
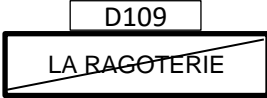
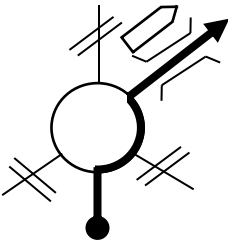
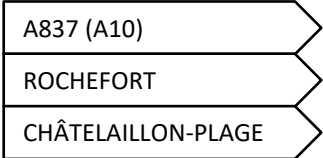
| ETAPE N° 2 | | SECTION N° 4 | | Secteur N°17 | |
|----------------------|------------|---|--|----------------------|--|
| Distance : 31,580 Km | | CH 9 | DEPART ES 9 : "ST CHRISTOPHE / AIGREFEUILLE" | | |
| Temps : 60,00 min | | CH 9A | CHÂTELAILLON-PLAGE : ENTREE PARC FERME FINAL | | |
| Moyenne : 31,58 km/h | | Longueur ES : 12,284km | | | |
| Distances | | Direction | Informations | Distance Dégressives | |
| Totales | Partielles | | | | |
| 7,383 | 0,564 |  ES 21 |  T.D. | 24,197 | |
| 7,953 | 0,570 |  ES 22 |  A.D. | 23,627 | |
| 8,369 | 0,416 |  ES 23 |   T.D. !!! CHICANE (TRACES AU SOL LORS DES RECONNAISSANCES) | 23,211 | |
| 8,693 | 0,324 |  ES 24 |  A.G. avant rond-point | 22,887 | |
| 9,562 | 0,869 |  ES 25 |  ! Bottes à gauche de la route ! (TRACES AU SOL LORS DES RECONNAISSANCES) | 22,018 | |

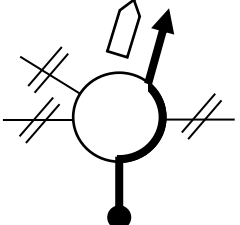

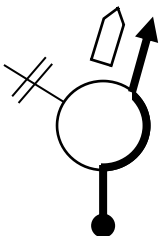

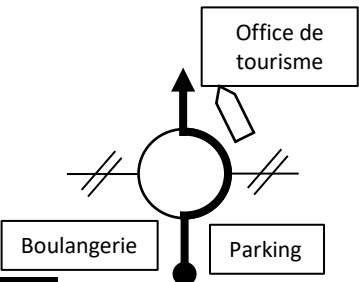
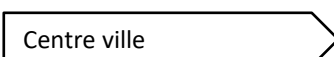
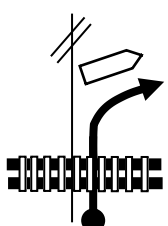

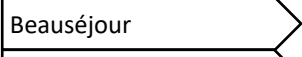
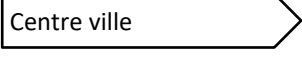
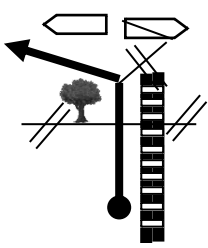



| ETAPE N° 2 | | SECTION N° 4 | | Secteur N°17 | |
|----------------------|------------|---|--|--------------|----------------------|
| Distance : 31,580 Km | | CH 9 | DEPART ES 9 : "ST CHRISTOPHE / AIGREFEUILLE" | | |
| Temps : 60,00 min | | CH 9A | CHÂTELAILLON-PLAGE : ENTREE PARC FERME FINAL | | |
| Moyenne : 31,58 km/h | | Longueur ES : 12,284km | | | |
| Distances | | Direction | Informations | | Distance Dégressives |
| Totales | Partielles | | | | |
| 10,082 | 0,520 |  ES 26 |  T.D. ! Bottes à gauche de la route ! (TRACES AU SOL LORS DES RECONNAISSANCES) | 21,498 | |
| 10,558 | 0,476 |  ES 27 |  A.G. ! Botte protection de corde ! | 21,022 | |
| 11,317 | 0,759 |  ES 28 |  A.G. ! Botte protection de corde ! | 20,263 | |
| 12,284 | 0,967 |  ES 29 |  ARRIVEE ES 3 - 6 - 9  N 46° 07' 28"  O 0° 57' 00" | 19,296 | |
| 12,820 | 0,536 |  30 |  POINT STOP au niveau du parking du stade ATTENTION entre 150 et 100 m avant le Point Stop rétrécissement chaussée avec balisures le jour du rallye  N 46° 07' 24"  O 0° 56' 35" | 18,760 | |

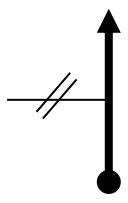
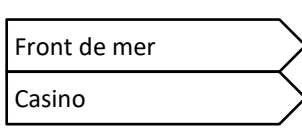

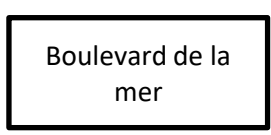
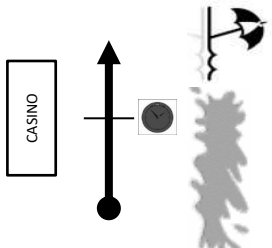

| ETAPE N° 2 | | SECTION N° 4 | | Secteur N°17 | |
|----------------------|------------|---|---|--------------|----------------------|
| Distance : 31,580 Km | | CH 9 | DEPART ES 9 : "ST CHRISTOPHE / AIGREFEUILLE" | | |
| Temps : 60,00 min | | CH 9A | CHÂTELAILLON-PLAGE : ENTREE PARC FERME FINAL | | |
| Moyenne : 31,58 km/h | | Longueur ES : 12,284km | | | |
| Distances | | Direction | Informations | | Distance Dégressives |
| Totales | Partielles | | | | |
| 12,900 | 0,080 |  31 |  | 18,680 | |
| 13,000 | 0,100 |  32 |  | 18,580 | |
| 13,580 | 0,580 |  33 | 2ème sortie, S.R.P. Sans indication | 18,000 | |
| 13,870 | 0,290 |  34 | 2ème sortie  | 17,710 | |
| 14,850 | 0,980 |  35 |  | 16,730 | |

| ETAPE N° 2 | | SECTION N° 4 | | Secteur N°17 | |
|----------------------|------------|---|--|----------------------|--|
| Distance : 31,580 Km | | CH 9 | DEPART ES 9 : "ST CHRISTOPHE / AIGREFEUILLE" | | |
| Temps : 60,00 min | | CH 9A | CHÂTELAILLON-PLAGE : ENTREE PARC FERME FINAL | | |
| Moyenne : 31,58 km/h | | Longueur ES : 12,284km | | | |
| Distances | | Direction | Informations | Distance Dégressives | |
| Totales | Partielles | | | | |
| 15,290 | 0,440 |  36 | 1ère sortie D939 LA ROCHELLE CHÂTELAILLON-PLAGE | 16,290 | |
| 18,360 | 3,070 |  37 | Passage sur pont, voie ferrée en dessous | 13,220 | |
| 19,300 | 0,940 |  38 | D939 CROIX CHAPEAU | 12,280 | |
| 20,550 | 1,250 |  39 | Feu tricolore | 11,030 | |
| 21,020 | 0,470 |  40 | D939 GROLLEAU CROIX CHAPEAU | 10,560 | |

| ETAPE N° 2 | | SECTION N° 4 | | Secteur N°17 | |
|----------------------|------------|---|---|----------------------|--|
| Distance : 31,580 Km | | CH 9 | DEPART ES 9 : "ST CHRISTOPHE / AIGREFEUILLE" | | |
| Temps : 60,00 min | | CH 9A | CHÂTELAILLON-PLAGE : ENTREE PARC FERME FINAL | | |
| Moyenne : 31,58 km/h | | Longueur ES : 12,284km | | | |
| Distances | | Direction | Informations | Distance Dégressives | |
| Totales | Partielles | | | | |
| 22,170 | 1,150 |  41 | 3ème sortie  | 9,410 | |
| 22,590 | 0,420 |  42 |  | 8,990 | |
| 24,680 | 2,090 |  43 |  | 6,900 | |
| 24,820 | 0,140 |  44 | 2ème sortie  | 6,760 | |
| 25,130 | 0,310 |  45 | 2ème sortie  | 6,450 | |

| ETAPE N° 2 | | SECTION N° 4 | | Secteur N°17 | |
|----------------------|------------|---|---|--------------|----------------------|
| Distance : 31,580 Km | | CH 9 | DEPART ES 9 : "ST CHRISTOPHE / AIGREFEUILLE" | | |
| Temps : 60,00 min | | CH 9A | CHÂTELAILLON-PLAGE : ENTREE PARC FERME FINAL | | |
| Moyenne : 31,58 km/h | | Longueur ES : 12,284km | | | |
| Distances | | Direction | Informations | | Distance Dégressives |
| Totales | Partielles | | | | |
| 26,160 | 1,030 |  46 |  | | 5,420 |
| 26,360 | 0,200 |  47 | S.R.P.  | | 5,220 |
| 26,980 | 0,620 |  48 | S.R.P. | | 4,600 |
| 27,220 | 0,240 |  49 |  | | 4,360 |
| 28,270 | 1,050 |  50 | 2ème sortie  | | 3,310 |

| ETAPE N° 2 | | SECTION N° 4 | | Secteur N°17 | |
|----------------------|------------|---|---|----------------------|--|
| Distance : 31,580 Km | | CH 9 | DEPART ES 9 : "ST CHRISTOPHE / AIGREFEUILLE" | | |
| Temps : 60,00 min | | CH 9A | CHÂTELAILLON-PLAGE : ENTREE PARC FERME FINAL | | |
| Moyenne : 31,58 km/h | | Longueur ES : 12,284km | | | |
| Distances | | Direction | Informations | Distance Dégressives | |
| Totales | Partielles | | | | |
| 28,840 | 0,570 |  51 | 2ème sortie  | 2,740 | |
| 29,180 | 0,340 |  52 | 2ème sortie  | 2,400 | |
| 29,650 | 0,470 |  53 | 2ème sortie  | 1,930 | |
| 29,800 | 0,150 |  54 |  Prendre la voie de droite et longer la voie ferrée jusqu'au bout   | 1,780 | |
| 30,650 | 0,850 |  55 | A.G.    | 0,930 | |

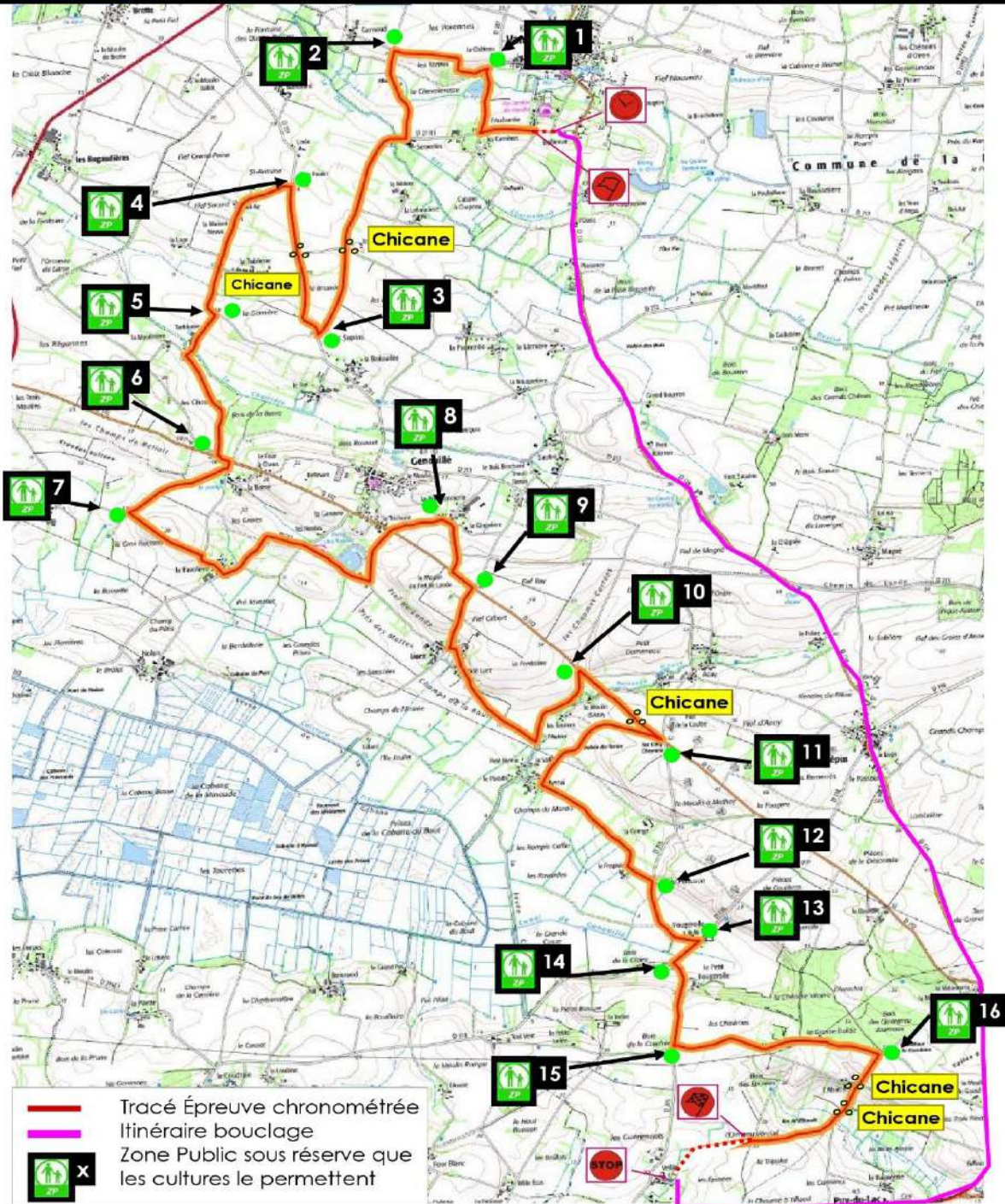
| ETAPE N° 2 | | SECTION N° 4 | | Secteur N°17 | |
|----------------------|------------|---|---|--------------|----------------------|
| Distance : 31,580 Km | | CH 9 | DEPART ES 9 : "ST CHRISTOPHE / AIGREFEUILLE" | | |
| Temps : 60,00 min | | CH 9A | CHÂTELAILLON-PLAGE : ENTREE PARC FERME FINAL | | |
| Moyenne : 31,58 km/h | | Longueur ES : 12,284km | | | |
| Distances | | Direction | Informations | | Distance Dégressives |
| Totales | Partielles | | | | |
| 30,740 | 0,090 |  56 | T.D.  | | 0,840 |
| 30,810 | 0,070 |  57 |  | | 0,770 |
| 31,580 | 0,770 |  58 | CH 9A Fin étape 2, pointage en avance autorisé  N 46° 04' 32" O -1° 05' 32" | | 0,000 |
| BRAVO !!! | | | | | |

**Itinéraires de bouclage
des spéciales lors des
reconnaisances**

**Tracés disponibles sur
Maps.me**

**66^{ème} RALLYE D'AUTOMNE - 24^{ème} RALLYE D'AUTOMNE VHC
 5^{ème} RALLYE D'AUTOMNE VHRS
 Épreuve chronométrée "VANDRE / GENOUILLE" - Longueur : 25,099 km
 Vendredi 29 novembre 2024 — ES 1
 Samedi 30 novembre 2024 — ES 4 - 7 - 10**

Version 01/11/2024



En sortie de l'ES, suivre le Roadbook de la page 110 case 67 à la page 112 case 75 puis tourner à gauche au panneau "Les Farfadets du Lac"

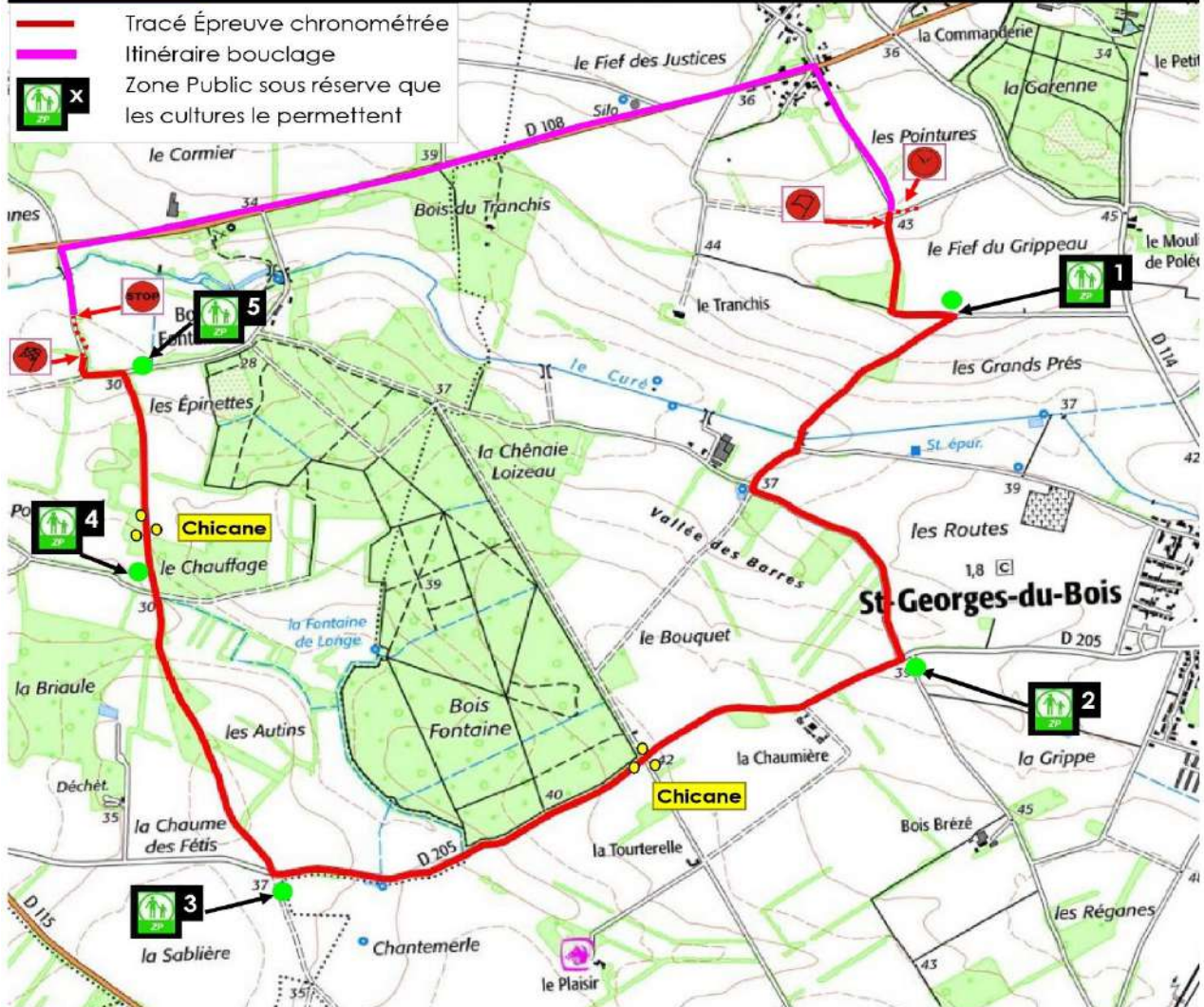
**66^{ème} RALLYE D'AUTOMNE - 24^{ème} RALLYE D'AUTOMNE VHC
5^{ème} RALLYE D'AUTOMNE VHRS**

Épreuve chronométrée "ST GEORGES DU BOIS / VOUHE"

Longueur : 6,209km

Samedi 30 novembre 2024 — ES 2 - 5 - 8

Version 01/11/2024



En sortie de l'ES, tourner à droite sur la D108, entrer dans Poleon, puis à droite juste avant l'abribus



66^{ème} RALLYE D'AUTOMNE - 24^{ème} RALLYE D'AUTOMNE VHC

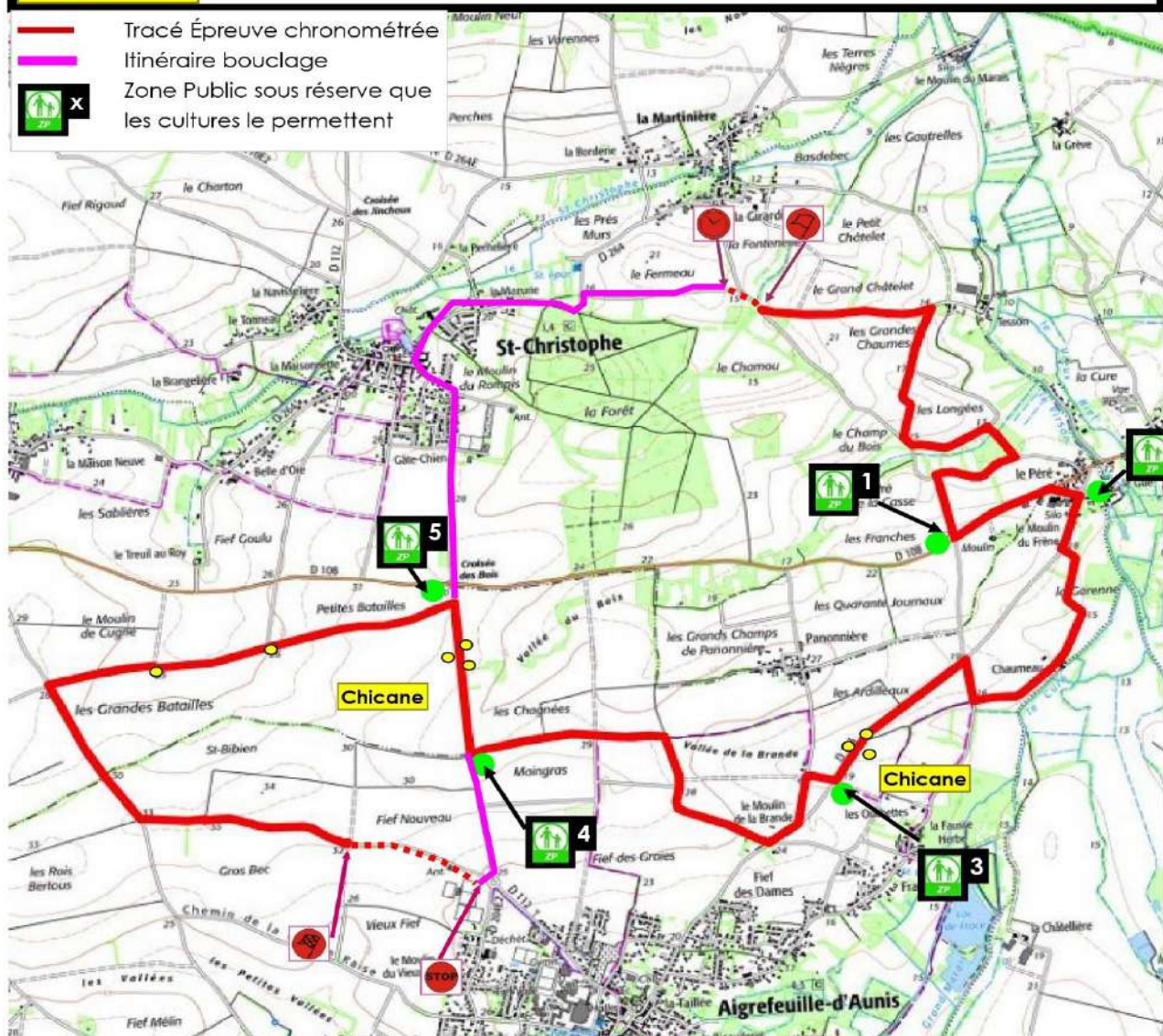
5^{ème} RALLYE D'AUTOMNE VHRS

Épreuve chronométrée "ST CHRISTOPHE / AIGREFEUILLE" - Longueur : 12,284km

Version 01/11/2024

Samedi 30 novembre 2024 — ES 3 - 6 - 9

-  Tracé Épreuve chronométrée
-  Itinéraire bouclage
-  Zone Public sous réserve que les cultures le permettent



En sortie de l'ES,

- 1 : prendre la 3^{ème} sortie du rond-point à gauche direction St Christophe (attention tracé de la spéciale jusqu'au rond point suivant)**
- 2 : En face au rond point direction St Christophe - Marans (D112) puis S.R.P.**
- 3 : Dans St Christophe, tourner à droite après le Dos d'âne dans la Route de la Mazurié**
- 4 : Après le virage "sec" à gauche, prendre la route à droite, en face des containers à verre**

**Itinéraires de délestage
en cas d'arrêt de course
important**

**Tracés disponibles sur
Maps.me**

Avant ES 1 Vandr  / Genouill  :

- 1 : Au CH,   droite dans la rue de l'Obr e**
- 2 : Au bout de la Rue de l'Obr e,   droite sur la D114 puis rester sur la D114 jusqu'au carrefour de la coop rative agricole de Tonnay-Boutonne**
- 3 : A la coop rative, tourner   droite sur la D739**
- 4 : Reprendre le roadbook   partir du secteur n 3 case 70 (carrefour principal apr s la sortie de l'ES)**

Avant ES 2 - 5 - 8 St Georges du Bois / Vouh  :

- 1 : Au bout du chemin du CH, prendre   droite (d part   gauche)**
- 2 : Au croisement, prendre   gauche sur la D108**
- 3 : Reprendre le roadbook   partir du secteur n 6 case 17 (panneau d'entr e du village de Vouh )**

Avant ES 3 - 6 - 9 St Christophe / Aigrefeuille :

- 1 : Au CH, prendre   gauche (d part   droite)**
- 2 : Au croisement entre les maisons, prendre   gauche sur la D108 puis   droite au carrefour en patte d'oie, direction "La Martini re - Moulin des Marais" et prendre le routier   l'envers du secteur 6 entre les cases 31   22 (  droite au silo sur la D115)**
- 3 : Continuer sur la D115 jusqu'au rond point   l'entr e de Surg res, et prendre la 1 re sortie, direction D939B "Rochefort - La Rochelle - Gare SNCF" puis SRP**
- 4 : Au rond-point, prendre la 3 me sortie "Rochefort - La Rochelle - St Jean d'Angely" puis SRP**
- 5 : Au rond point, prendre la 2 me sortie direction D911 B "A10 - Rochefort - St Jean d'Ang ly"**
- 6 : Reprendre le roadbook   partir du secteur n 1 case 32 et s'arr ter au parc de regroupement**

**ABANDON FINAL**

Je soussigné(e) : _____
Le Concurrent ou son représentant

Concurrent n° : Groupe : Téléphone : Classe : Suite à notre abandon/mise Hors Course lors de l'étape n° : ES n° Raison / Motif : **Par la présente, Confirme son Abandon Final du Rallye (Article 7.3.17)**

Fait à : _____

Signature

Le : _____

à : _____ h _____

RECEPTION du Formulaire d'ABANDON FINAL

A remplir par l'Officiel qui reçoit l'Abandon Final
et à remettre au Concurrent

Concurrent n° :

Nom du Concurrent : _____

Date et Heure : _____

Nom de l'Officiel : _____

qui reçoit le formulaire d'Abandon Final

Signature de l'Officiel : _____

N° Téléphone PC : **05 46 30 49 64****7.3.17. Nouveau départ après abandon.**

Tout concurrent ayant abandonné ou mis hors course pour un retard supérieur au maximum autorisé entre deux contrôles horaires, en fin de section ou en fin d'étape peut réintégrer le Rallye à compter du départ de l'étape suivante.

Toute fois, si l'équipage n'a pas l'intention de réintégrer le rallye, il doit en informer le Directeur de Course en remplissant le formulaire situé au verso du Road book (Abandon Final). L'équipage doit remettre le formulaire à la Direction de Course dès que possible et, si cela est réalisable avant la publication de la liste du nouveau départ,

Il pourra réintégrer le rallye uniquement après avoir soumis avec succès sa voiture au contrôle des Commissaires Techniques dans une plage horaire fixée par l'organisateur indiquée dans le règlement particulier.

Pour l'étape où l'abandon ou la mise hors course ont été prononcés, un équipage réintégrant le Rallye se verra affecter d'une pénalité de 10 minutes pour chaque Epreuve Spéciale non terminée ou effectuée. Cette pénalité en temps sera ajoutée au meilleur temps obtenu dans sa classe. Si un équipage est seul dans sa classe, le Collège des Commissaires Sportifs lui attribuera un temps jugé le plus équitable.

Si l'abandon a lieu après la dernière Epreuve Spéciale de l'Etape, l'équipage sera cependant considéré comme ayant abandonné lors de cette dernière Epreuve Spéciale. Dès lors, une pénalité de 10 minutes sera ajoutée à son temps réalisé dans celle-ci.

Les équipages réintégrant le rallye ne pourront prétendre à aucun prix ni attribution de points, à l'exception des éventuels points de bonus (départ, arriv). Dès lors que le collège des commissaires sportifs aura traité d'éventuelles demandes de repositionnement des concurrents toujours en course, les concurrents réintégrant le rallye dans le cadre du nouveau départ seront reclassés après la dernière voiture de leur catégorie (groupe/classe) et dans l'ordre croissant de leur numéro par le Collège des Commissaires Sportifs.

Le Collège des Commissaires Sportifs pourra modifier cette méthode de classement (de repositionnement) :

- pour les pilotes prioritaires FIA et FFSA.

- pour les autres en fonction de leurs performances réalisées au cours de l'étape.

En tout état de cause, le Collège des Commissaires Sportifs pourra à tout moment retirer sans motif le bénéfice de cette réintégration dans le Rallye, cette décision n'étant pas susceptible d'un appel sportif.